

	<p>21. Саобраћајни знак, приказан на слици, означава:</p> <p>а) наилазак на место где су постављени елементи за успоравање саобраћаја. <input type="checkbox"/></p> <p>б) приближавање опасној низбрдици. <input type="checkbox"/></p> <p>в) приближавање опасном успону. <input type="checkbox"/></p>		2
	<p>22. Саобраћајни знак, приказан на слици, означава:</p> <p>а) место на коме се налази обележен пешачки прелаз. <input type="checkbox"/></p> <p>б) наилазак на место на путу на коме је обележен пешачки прелаз. <input type="checkbox"/></p> <p>в) посебно изграђену стазу за кретање пешака, по којој је забрањено кретање другим учесницима у саобраћају. <input type="checkbox"/></p>		2
	<p>23. Саобраћајни знак, приказан на слици, означава:</p> <p>а) пут, односно део пута на коме је дозвољен саобраћај само за теретна возила. <input type="checkbox"/></p> <p>б) пут, односно део пута на коме је забрањен саобраћај возилима која превозе експлозив или лако запаљиве материје <input type="checkbox"/></p> <p>в) пут, односно део пута на коме је забрањен саобраћај за теретна возила. <input type="checkbox"/></p>		2
	<p>24. Саобраћајни знак, приказан на слици, означава:</p> <p>а) завршетак зоне у којој је ограничена брзина кретања возила до 30 km/h. <input type="checkbox"/></p> <p>б) место где се завршава зона успореног саобраћаја. <input type="checkbox"/></p> <p>в) место где се завршава зона школе. <input type="checkbox"/></p>		2
	<p>25. Саобраћајни знак, приказан на слици, означава:</p> <p>а) место на аутопуту где се отвара саобраћајна трака. <input type="checkbox"/></p> <p>б) место на аутопуту где се затвара саобраћајна трака. <input type="checkbox"/></p> <p>в) место на аутопуту где се затвара зауставна трака због сужења попречног профила пута. <input type="checkbox"/></p>		2
	<p>26. Саобраћајни знак, приказан на слици, означава:</p> <p>а) близину места или место на коме се налази терен уређен за камповање у камп кућицама. <input type="checkbox"/></p> <p>б) близину терена који је уређен за излетнике. <input type="checkbox"/></p> <p>в) близину планинарског дома. <input type="checkbox"/></p>		2
	<p>27. Саобраћајни знак, приказан на слици, означава:</p> <p>а) пут, односно део пута на коме је забрањен саобраћај за моторна возила која вуку прикључно возило осим полуприколице. <input type="checkbox"/></p> <p>б) пут, односно део пута на коме је забрањен саобраћај за моторна возила која вуку прикључно возило. <input type="checkbox"/></p> <p>в) пут, односно део пута на коме је забрањен саобраћај за теретна возила. <input type="checkbox"/></p>		2
	<p>28. Саобраћајни знак, приказан на слици, означава:</p> <p>а) близину дела пута на коме је коловоз нераван због близине опасног превоја пута или веће избочине на коловозу. <input type="checkbox"/></p> <p>б) наилазак на део пута на коме је коловоз нераван због постојања опасних избочина и улегнућа на коловозу <input type="checkbox"/></p> <p>в) наилазак на место на путу где су постављена техничка средства за успоравање саобраћаја. <input type="checkbox"/></p>		2
	<p>29. Саобраћајни знак, приказан на слици, означава:</p> <p>а) наилазак на место на путу на коме је обележен пешачки прелаз. <input type="checkbox"/></p> <p>б) место на коме се налази обележен пешачки прелаз. <input type="checkbox"/></p> <p>в) посебно изграђену стазу за кретање пешака, по којој је забрањено кретање другим учесницима у саобраћају. <input type="checkbox"/></p>		2
	<p>30. Допунска табла, приказана на слици, постављена уз саобраћајни знак, означава:</p> <p>а) паркирање на коловозу паралелно са подужном осом коловоза <input type="checkbox"/></p> <p>б) паркирање на тротоару под углом у односу на подужну осу коловоза. <input type="checkbox"/></p> <p>в) паркирање на коловозу под углом, у односу на подужну осу коловоза. <input type="checkbox"/></p>		2

	<p>21. Саобраћајни знак, приказан на слици, означава:</p> <p>а) пут односно део пута на коме је забрањен саобраћај за бициклисте. <input type="checkbox"/></p> <p>б) посебно изграђену стазу, за вожњу бицикла, по којој је забрањено кретање другим учесницима у саобраћају. <input type="checkbox"/></p> <p>в) наилазак на део пута на коме се бициклисти често крећу, односно прелазе пут. <input type="checkbox"/></p>		2
	<p>22. Саобраћајни знак, приказан на слици, означава:</p> <p>а) број међународног пута. <input type="checkbox"/></p> <p>б) број аутопута. <input type="checkbox"/></p> <p>в) километража пута. <input type="checkbox"/></p>		2
	<p>23. Саобраћајни знак, приказан на слици, означава:</p> <p>а) пут, односно део пута на коме је забрањен саобраћај за сва возила. <input type="checkbox"/></p> <p>б) пут, односно део пута на коме је забрањен саобраћај возилима из смера према коме је окренуто лице знака. <input type="checkbox"/></p> <p>в) пут, односно део пута на коме је дозвољен саобраћај возилима из смера према коме је окренуто лице знака. <input type="checkbox"/></p>		2
	<p>24. Саобраћајни знак, приказан на слици, означава:</p> <p>а) наилазак на укрштање пута и железничке пруге у нивоу са једним колосеком. <input type="checkbox"/></p> <p>б) наилазак на укрштање пута и железничке пруге у нивоу са два или више колосека. <input type="checkbox"/></p> <p>в) место укрштања пута са железничком пругом у нивоу, обезбеђено браницима или полубраницима. <input type="checkbox"/></p>		2
	<p>25. Саобраћајни знак, приказан на слици:</p> <p>а) означава смер којим се возила морају кретати. <input type="checkbox"/></p> <p>б) обавештава учеснике у саобраћају о једносмерном путу. <input type="checkbox"/></p> <p>в) означава забрану кретања у смеру који показује стрелица. <input type="checkbox"/></p>		2
	<p>26. Саобраћајни знак, приказан на слици, означава:</p> <p>а) правац пута до одредишта исписаног на знаку. <input type="checkbox"/></p> <p>б) правац кретања до насељених места исписаних на знаку. <input type="checkbox"/></p> <p>в) правце аутопутева. <input type="checkbox"/></p>		2
	<p>27. Саобраћајни знак, приказан на слици, означава:</p> <p>а) пут или део пута на коме је забрањен саобраћај возилима која превозе експлозив или лако запаљиве материје. <input type="checkbox"/></p> <p>б) пут или део пута на коме је забрањен саобраћај возилима која превозе опасне терете. <input type="checkbox"/></p> <p>в) пут, односно део пута на коме је забрањен саобраћај возилима која превозе материје које могу да изазову загађивање воде. <input type="checkbox"/></p>		2
	<p>28. Саобраћајни знак, приказан на слици, означава:</p> <p>а) место од којег почиње зона успореног саобраћаја. <input type="checkbox"/></p> <p>б) наилазак на део пута на коме се често крећу деца (близина школе, обданишта, игралишта и сл). <input type="checkbox"/></p> <p>в) почетак зоне намењен искључиво за кретање пешака. <input type="checkbox"/></p>		2
	<p>29. Саобраћајни знак, приказан на слици, означава:</p> <p>а) наредбу возачу да мора да уступи првенство пролаза возилима која се крећу путем на који наилази. <input type="checkbox"/></p> <p>б) наредбу возачу да мора да заустави возило и уступи првенство пролаза возилима која се крећу путем на који наилази. <input type="checkbox"/></p> <p>в) пут односно део пута на коме је забрањен саобраћај свим возилима у оба смера. <input type="checkbox"/></p>		2
	<p>30. Саобраћајни знак, приказан на слици, означава:</p> <p>а) пут или део пута на коме је забрањен саобраћај за путничка возила. <input type="checkbox"/></p> <p>б) место на коме се завршава аутопут. <input type="checkbox"/></p> <p>в) место на коме се завршава мотопут. <input type="checkbox"/></p>		2

	<p>21. Саобраћајни знак, приказан на слици, означава:</p> <p>а) коловоз односно део коловоза на којем је дозвољено полукружно окретање. <input type="checkbox"/></p> <p>б) наилазак на раскрсницу на којој се саобраћај одвија у кружном току. <input type="checkbox"/></p> <p>в) коловоз односно део коловоза којим се возила морају кретати приликом обилажења острва за усмеравање саобраћаја <input type="checkbox"/></p>		2
	<p>22. Саобраћајни знак, приказан на слици, означава:</p> <p>а) страну пута на којој је забрањено заустављање и паркирање возила <input type="checkbox"/></p> <p>б) страну пута на којој је забрањено паркирање возила <input type="checkbox"/></p> <p>в) страну пута на којој је забрањено заустављање возила. <input type="checkbox"/></p>		2
	<p>23. Саобраћајни знак, приказан на слици, означава:</p> <p>а) стационажу пута. <input type="checkbox"/></p> <p>б) број државног пута IA реда. <input type="checkbox"/></p> <p>в) број међународног пута. <input type="checkbox"/></p>		2
	<p>24. Саобраћајни знак, приказан на слици, означава:</p> <p>а) наредбу возачу да мора да уступи првенство пролаза возилима која се крећу путем на који наилази. <input type="checkbox"/></p> <p>б) пут, односно део пута на коме је забрањен саобраћај за сва возила. <input type="checkbox"/></p> <p>в) наредбу возачу да мора да заустави возило и уступи првенство пролаза возилима која се крећу путем на који наилази. <input type="checkbox"/></p>		2
	<p>25. Саобраћајни знак, приказан на слици, означава:</p> <p>а) правац кретања до насељеног места. <input type="checkbox"/></p> <p>б) потврду правца кретања после проласка раскрснице <input type="checkbox"/></p> <p>в) правац пута од одредишта или карактеристичног објекта <input type="checkbox"/></p>		2
	<p>26. Саобраћајни знак, приказан на слици, обавештава возача:</p> <p>а) да на суженом делу пута мора да пропусти возила која долазе из супротног смера. <input type="checkbox"/></p> <p>б) да на суженом делу пута има првенство пролаза у односу на возила из супротног смера. <input type="checkbox"/></p> <p>в) да се приближава делу пута где се саобраћај одвија у оба смера. <input type="checkbox"/></p>		2
	<p>27. Саобраћајни знак, приказан на слици, означава:</p> <p>а) пут, односно део пута на којем је дозвољен саобраћај само за моторна возила. <input type="checkbox"/></p> <p>б) пут, односно део пута на коме је забрањен саобраћај за сва моторна возила као и запрежна возила <input type="checkbox"/></p> <p>в) пут, односно део пута на коме је забрањен саобраћај за сва моторна возила. <input type="checkbox"/></p>		2
	<p>28. Саобраћајни знак, приказан на слици, означава:</p> <p>а) границу територије од које се завршава насељено место, чији назив је наведен на саобраћајном знаку. <input type="checkbox"/></p> <p>б) место на коме се завршава насеље. <input type="checkbox"/></p> <p>в) место на коме се завршава одредиште или објекат туристичког или историјског значаја <input type="checkbox"/></p>		2
	<p>29. Саобраћајни знак, приказан на слици, означава:</p> <p>а) наилазак на део пута на коме домаће животиње под надзором прелазе преко пута, односно се крећу дуж пута. <input type="checkbox"/></p> <p>б) близину дела пута опасног због преласка дивљачи преко пута. <input type="checkbox"/></p> <p>в) близину места на коме се налази терен уређен за лов на дивљач <input type="checkbox"/></p>		2
	<p>30. Допунска табла, приказана на слици, постављена уз саобраћајни знак, означава:</p> <p>а) паркирање на коловозу под углом у односу на подужну осу коловоза. <input type="checkbox"/></p> <p>б) паркирање на тротоару под углом у односу на подужну осу коловоза. <input type="checkbox"/></p> <p>в) паркирање на тротоару управно на подужну осу коловоза. <input type="checkbox"/></p>		2

	<p>21. Саобраћајни знак, приказан на слици, означава:</p> <p>а) близину подвожњака. <input type="checkbox"/></p> <p>б) близину места изласка из тунела. <input type="checkbox"/></p> <p>в) наилазак на тунел. <input type="checkbox"/></p>		2
	<p>22. Саобраћајни знак, приказан на слици, означава:</p> <p>а) наилазак на објекат за наплату путарине. <input type="checkbox"/></p> <p>б) близину места где се наплата путарине врши и електронским путем и ручно. <input type="checkbox"/></p> <p>в) саобраћајну траку намењену за кретање возила у којој се наплата путарине врши електронским путем. <input type="checkbox"/></p>		2
	<p>23. Саобраћајни знак, приказан на слици, означава:</p> <p>а) место на коме се завршава насеље. <input type="checkbox"/></p> <p>б) границу територије од које се завршава насељено место. <input type="checkbox"/></p> <p>в) место на коме се завршава зона са објектима од туристичког значаја. <input type="checkbox"/></p>		2
	<p>24. Саобраћајни знак, приказан на слици, означава:</p> <p>а) наилазак на раскрсницу на којој се пут са првенством пролаза укршта са споредним путем са десне стране под оштрим углом. <input type="checkbox"/></p> <p>б) наилазак на раскрсницу на којој се пут са првенством пролаза спаја са споредним путем са десне стране под оштрим углом. <input type="checkbox"/></p> <p>в) наилазак на раскрсницу на којој се путеви исте важности укрштају односно спајају са десне стране под оштрим углом. <input type="checkbox"/></p>		2
	<p>25. Саобраћајни знак, приказан на слици, означава:</p> <p>а) потврду правца кретања после проласка раскрснице <input type="checkbox"/></p> <p>б) претходно обавештење ради престројавања на раскрсници на путевима са више саобраћајних трака. <input type="checkbox"/></p> <p>в) смерове у којима се возила смеју кретати. <input type="checkbox"/></p>		2
	<p>26. Саобраћајни знак, приказан на слици, означава:</p> <p>а) пут или део пута на коме је забрањен саобраћај за цистерне. <input type="checkbox"/></p> <p>б) пут или део пута на коме је забрањен саобраћај возилима која превозе експлозив или лако запаљиве материје. <input type="checkbox"/></p> <p>в) пут или део пута на коме је забрањен саобраћај возилима која превозе опасне терете. <input type="checkbox"/></p>		2
	<p>27. Саобраћајни знак, приказан на слици, означава:</p> <p>а) близину ресторана. <input type="checkbox"/></p> <p>б) близину места или места на коме се налази кафана. <input type="checkbox"/></p> <p>в) близину хотела, односно мотела. <input type="checkbox"/></p>		2
	<p>28. Саобраћајни знак, приказан на слици, означава:</p> <p>а) престанак свих забрана. <input type="checkbox"/></p> <p>б) место на коме се завршава пут или део пута са првенством пролаза <input type="checkbox"/></p> <p>в) место на коме се завршава мотопут. <input type="checkbox"/></p>		2
	<p>29. Саобраћајни знак, приказан на слици, означава:</p> <p>а) најмање одстојање између возила у кретању којег се возачи морају придржавати. <input type="checkbox"/></p> <p>б) пут, односно део пута на коме је забрањен саобраћај за возила чија дужина прелази дужину означену на знаку <input type="checkbox"/></p> <p>в) пут, односно део пута на коме је забрањен саобраћај за возила чија ширина прелази ширину означену на знаку <input type="checkbox"/></p>		2
	<p>30. Допунска табла, приказана на слици, постављена уз саобраћајни знак, означава:</p> <p>а) паркирање на коловозу паралелно са подужном осом коловоза <input type="checkbox"/></p> <p>б) паркирање на тротоару паралелно са подужном осом коловоза <input type="checkbox"/></p> <p>в) паркирање на тротоару управно на подужну осу коловоза. <input type="checkbox"/></p>		2

	<p>21. Саобраћајни знак, приказан на слици, означава:</p> <p>а) смер којим се возила морају кретати. <input type="checkbox"/></p> <p>б) приближавање (наилазак) опасној кривини на десно. <input type="checkbox"/></p> <p>в) приближавање више опасних кривини од којих је прва на десно <input type="checkbox"/></p>	<input type="checkbox"/> <input type="checkbox"/> <input type="checkbox"/>	2
	<p>22. Саобраћајни знак, приказан на слици, означава:</p> <p>а) место одакле почиње мотопут <input type="checkbox"/></p> <p>б) пут односно део пута на коме је дозвољен саобраћај само за путничка возила. <input type="checkbox"/></p> <p>в) место одакле почиње аутопут. <input type="checkbox"/></p>	<input type="checkbox"/> <input type="checkbox"/> <input type="checkbox"/>	2
	<p>23. Саобраћајни знак, приказан на слици, означава:</p> <p>а) пут, односно део пута на коме је забрањен саобраћај за сва моторна возила <input type="checkbox"/></p> <p>б) пут, односно део пута на коме је дозвољен саобраћај само за путничка возила. <input type="checkbox"/></p> <p>в) пут, односно део пута на коме је забрањен саобраћај за сва моторна возила, осим за мопеде, мотоцикле без приколице и мотоцикле без бочног седишта. <input type="checkbox"/></p>	<input type="checkbox"/> <input type="checkbox"/> <input type="checkbox"/>	2
	<p>24. Саобраћајни знак, приказан на слици, означава:</p> <p>а) приближавање сужењу коловоза са десне стране које може да представља извесну опасност <input type="checkbox"/></p> <p>б) место где почиње затварање саобраћајне траке. <input type="checkbox"/></p> <p>в) место, односно близину места, где се врши скретање саобраћајних трака. <input type="checkbox"/></p>	<input type="checkbox"/> <input type="checkbox"/> <input type="checkbox"/>	2
	<p>25. Саобраћајни знак, приказан на слици, означава:</p> <p>а) правац кретања до насељеног места. <input type="checkbox"/></p> <p>б) потврду правца кретања после проласка раскрснице <input type="checkbox"/></p> <p>в) претходно обавештење возачу ради престројавања. <input type="checkbox"/></p>	<input type="checkbox"/> <input type="checkbox"/> <input type="checkbox"/>	2
	<p>26. Саобраћајни знак, приказан на слици, означава:</p> <p>а) близину места на путу на коме се налази подвожњак или надвожњак <input type="checkbox"/></p> <p>б) наилазак на део пута који води до обале, односно пружа се у близини обале. <input type="checkbox"/></p> <p>в) близину места на коме се на путу налази покретни мост <input type="checkbox"/></p>	<input type="checkbox"/> <input type="checkbox"/> <input type="checkbox"/>	2
	<p>27. Саобраћајни знак, приказан на слици, означава:</p> <p>а) део пута на коме моторна возила, осим мотоцикала, мопеда, лаких трицикла, тешких трицикла, лаких четвороцикла, тешких четвороцикла, радних машина, трактора и мотокултиватора, морају на погонским точковима имати ланце за снег <input type="checkbox"/></p> <p>б) део пута на коме сва моторна возила морају на погонским точковима имати ланце за снег <input type="checkbox"/></p> <p>в) део пута на коме сва моторна возила морају имати зимске пнеуматике. <input type="checkbox"/></p>	<input type="checkbox"/> <input type="checkbox"/> <input type="checkbox"/>	2
	<p>28. Саобраћајни знак, приказан на слици, означава:</p> <p>а) близину радионице за оправку возила. <input type="checkbox"/></p> <p>б) близину службе за пружање помоћи у случају кvara на возилу. <input type="checkbox"/></p> <p>в) близину места на коме се налази сервис за технички преглед возила. <input type="checkbox"/></p>	<input type="checkbox"/> <input type="checkbox"/> <input type="checkbox"/>	2
	<p>29. Саобраћајни знак, приказан на слици, означава:</p> <p>а) саобраћајну траку намењену за кретање возила у којој се наплата путарине врши електронским путем. <input type="checkbox"/></p> <p>б) близину места где се наплата путарине врши и електронским путем и ручно. <input type="checkbox"/></p> <p>в) место где се налази објекат за наплату путарине. <input type="checkbox"/></p>	<input type="checkbox"/> <input type="checkbox"/> <input type="checkbox"/>	2
	<p>30. Допунска табла, приказана на слици, постављена уз саобраћајни знак, означава:</p> <p>а) паркирање на тротоару и коловозу под углом у односу на подужну осу коловоза <input type="checkbox"/></p> <p>б) паркирање на тротоару и коловозу управно на подужну осу коловоза. <input type="checkbox"/></p> <p>в) паркирање на тротоару и коловозу паралелно са подужном осом коловоза. <input type="checkbox"/></p>	<input type="checkbox"/> <input type="checkbox"/> <input type="checkbox"/>	2

	<p>21. Саобраћајни знак, приказан на слици, означава:</p> <p>а) место на коме се налази пешачки прелаз. <input type="checkbox"/></p> <p>б) посебно изграђену стазу којом се пешаци морају кретати. <input type="checkbox"/></p> <p>в) наилазак на место на путу на коме је обележен пешачки прелаз. <input type="checkbox"/></p>	<input type="checkbox"/>	2
	<p>22. Саобраћајни знак, приказан на слици, означава:</p> <p>а) почетак деонице пута са појавом магле на којој је брзина кретања возила ограничена на 60 km/h, када су две тачке видљиве. <input type="checkbox"/></p> <p>б) почетак деонице пута са неравнинама на којој је, у случају појаве магле, брзина кретања возила ограничена на 60 km/h. <input type="checkbox"/></p> <p>в) почетак деонице пута на којој се, у случају појаве магле, када су две тачке видљиве, возачу препоручује да вози безбедном брзином уписаном на знаку. <input type="checkbox"/></p>	<input type="checkbox"/>	2
	<p>23. Саобраћајни знак, приказан на слици, означава:</p> <p>а) близину прелаза пута преко железничке пруге на којем је саобраћај регулисан помоћу семафора. <input type="checkbox"/></p> <p>б) зона у којој је саобраћај регулисан светлосним саобраћајним знаковима <input type="checkbox"/></p> <p>в) наилазак на место на путу на коме је саобраћај регулисан семафорима. <input type="checkbox"/></p>	<input type="checkbox"/>	2
	<p>24. Саобраћајни знак, приказан на слици, означава:</p> <p>а) потврду правца кретања после проласка раскрснице <input type="checkbox"/></p> <p>б) удаљеност и путне правце до насељених места. <input type="checkbox"/></p> <p>в) претходно обавештење возачу ради престројавања. <input type="checkbox"/></p>	<input type="checkbox"/>	2
	<p>25. Саобраћајни знак, приказан на слици, означава:</p> <p>а) близину терена или терен уређен за камповање под шаторима. <input type="checkbox"/></p> <p>б) близину планинарског дома. <input type="checkbox"/></p> <p>в) близину терена који је уређен за излетнике. <input type="checkbox"/></p>	<input type="checkbox"/>	2
	<p>26. Саобраћајни знак, приказан на слици, означава:</p> <p>а) страну пута на којем је дозвољено паркирање парним данима. <input type="checkbox"/></p> <p>б) део пута на који се забрана заустављања и паркирања односи у парне дане <input type="checkbox"/></p> <p>в) страну пута на којем је забрањено паркирање парним данима <input type="checkbox"/></p>	<input type="checkbox"/>	2
	<p>27. Саобраћајни знак, приказан на слици, означава:</p> <p>а) место, односно близину места, где се врши скретање саобраћајних трака. <input type="checkbox"/></p> <p>б) удаљеност до места на коме се затвара једна саобраћајна трака. <input type="checkbox"/></p> <p>в) близину места где се двосмерни саобраћај са дела пута на коме су коловозне траке одвојене ознакама на коловозу преусмерава на део пута са физички раздвојеним коловозним тракама. <input type="checkbox"/></p>	<input type="checkbox"/>	2
	<p>28. Саобраћајни знак, приказан на слици, означава:</p> <p>а) наилазак на део пута који води до обале, односно пружа се у близини обале. <input type="checkbox"/></p> <p>б) близину места на коме се на путу налази покретни мост. <input type="checkbox"/></p> <p>в) близину дела пута на коме коловоз под одређеним атмосферским условима или сличним околностима има клизаву површину. <input type="checkbox"/></p>	<input type="checkbox"/>	2
	<p>29. Саобраћајни знак, приказан на слици:</p> <p>а) користи се за усмеравање према вишенаменском објекту на путу. <input type="checkbox"/></p> <p>б) обавештава о путном објекту. <input type="checkbox"/></p> <p>в) обавештава о културним, историјским, природним и другим туристичким одређиштима. <input type="checkbox"/></p>	<input type="checkbox"/>	2
	<p>30. Саобраћајни знак, приказан на слици, означава:</p> <p>а) пут, односно део пута на коме је забрањен саобраћај за лица која користе ручна колица. <input type="checkbox"/></p> <p>б) пут односно део пута на коме је дозвољен саобраћај за лица која користе ручна колица. <input type="checkbox"/></p> <p>в) посебно изграђену стазу којом се морају кретати пешаци, који гурају ручна колица. <input type="checkbox"/></p>	<input type="checkbox"/>	2

	<p>21. Саобраћајни знак, приказан на слици, означава:</p> <p>а) почетак зоне намењене за кретање пешака. <input type="checkbox"/></p> <p>б) место од којег почиње зона школе. <input type="checkbox"/></p> <p>в) наилазак на део пута на коме се често крећу деца. <input type="checkbox"/></p>		2
	<p>22. Саобраћајни знак, приказан на слици, означава:</p> <p>а) пут, односно део пута на коме је забрањен саобраћај за возила чија укупна дужина прелази дужину означену на знаку. <input type="checkbox"/></p> <p>б) пут, односно део пута на коме је забрањен саобраћај за возила чија ширина прелази ширину означену на знаку. <input type="checkbox"/></p> <p>в) пут, односно део пута на коме је забрањен саобраћај за возила чија укупна висина прелази висину означену на знаку. <input type="checkbox"/></p>		2
	<p>23. Саобраћајни знак, приказан на слици, означава:</p> <p>а) последње упозорење возачу да је на делу пута који је намењен кретању возила у супротном смеру. <input type="checkbox"/></p> <p>б) пут, односно део пута на коме је забрањен саобраћај за сва возила. <input type="checkbox"/></p> <p>в) пут односно део пута на коме је забрањен саобраћај возилима у супротном смеру. <input type="checkbox"/></p>		2
	<p>24. Саобраћајни знак, приказан на слици, означава:</p> <p>а) близину дела пута на коме се налази неваљани туцаник или који је посут ситним камењем на тврдој подлози. <input type="checkbox"/></p> <p>б) наилазак на део пута на коме је могућа појава клизавог коловоза. <input type="checkbox"/></p> <p>в) наилазак на део пута на коме је уз коловоз опасна банкина. <input type="checkbox"/></p>		2
	<p>25. Саобраћајни знак, приказан на слици, означава:</p> <p>а) удаљеност од места на коме се налази пешачки пролаз. <input type="checkbox"/></p> <p>б) смер у коме се налази излаз за случај опасности и удаљеност до њега. <input type="checkbox"/></p> <p>в) удаљеност од места на коме се налази пешачка стаза. <input type="checkbox"/></p>		2
	<p>26. Саобраћајни знак, приказан на слици, означава:</p> <p>а) пут, односно део пута на коме је обавезно кретање брзином (km/h) не мањом од означене на знаку. <input type="checkbox"/></p> <p>б) брзину (у km/h) која се препоручује на одређеном делу пута. <input type="checkbox"/></p> <p>в) пут, односно део пута на коме је забрањено кретање брзином (km/h) већом од означене на знаку. <input type="checkbox"/></p>		2
	<p>27. Саобраћајни знак, приказан на слици, означава:</p> <p>а) близину раскрснице путева од којих ниједан пут није пут са првенством пролаза. <input type="checkbox"/></p> <p>б) близину места где се пут са првенством пролаза укршта са споредним путем. <input type="checkbox"/></p> <p>в) близину укрштања путева са првенством пролаза. <input type="checkbox"/></p>		2
	<p>28. Саобраћајни знак, приказан на слици, означава:</p> <p>а) опште ограничење највеће дозвољене брзине кретања возила према категорији пута и обавези употребе светла на територији Републике Србије. <input type="checkbox"/></p> <p>б) обавештење о препорученим брзинама у Републици Србији према категорији пута и обавези употребе дневних светала у периоду 00-24 сата. <input type="checkbox"/></p> <p>в) обавештење о просечним брзинама у Републици Србији према врсти пута и обавези употребе дневних светала у периоду 00-24 сата. <input type="checkbox"/></p>		2
	<p>29. Саобраћајни знак, приказан на слици, означава:</p> <p>а) наилазак на вишенаменски објекат на путу. <input type="checkbox"/></p> <p>б) обавештење о називу путног објекта од посебног значаја. <input type="checkbox"/></p> <p>в) обавештење о називу петље на коју се наилази. <input type="checkbox"/></p>		2
	<p>30. Саобраћајни знак, приказан на слици, означава:</p> <p>а) место на путу одакле престаје да важи обавеза ношења ланаца за снег. <input type="checkbox"/></p> <p>б) место на путу где је забрањено ношење ланаца за снег. <input type="checkbox"/></p> <p>в) да је прелаз преко планинског врха затворен за возила која немају ланце за снег. <input type="checkbox"/></p>		2

	<p>21. Саобраћајни знак, приказан на слици, означава:</p> <p>а) наилазак на део пута на коме је могућа појава прштања камења. <input type="checkbox"/></p> <p>б) близину дела пута на коме коловоз под одређеним атмосферским условима или сличним околностима има клизаву површину. <input type="checkbox"/></p> <p>в) наилазак на део пута на коме је уз коловоз неучвршћена банкина. <input type="checkbox"/></p>	<input type="checkbox"/>	2
	<p>22. Саобраћајни знак, приказан на слици, означава:</p> <p>а) наилазак на део пута на коме се бициклисти често крећу, односно прелазе пут. <input type="checkbox"/></p> <p>б) пут, односно део пута на коме је забрањен саобраћај за бицикле. <input type="checkbox"/></p> <p>в) посебно изграђену стазу, за вожњу бицикла, по којој је забрањено кретање другим учесницима у саобраћају. <input type="checkbox"/></p>	<input type="checkbox"/>	2
	<p>23. Саобраћајни знак, приказан на слици, означава:</p> <p>а) наилазак на део пута на којем постоји опасност од одрона камења и присуства камења са десне стране пута. <input type="checkbox"/></p> <p>б) наилазак на део пута на којем постоји опасност од одрона камења и присуства камења са леве стране пута. <input type="checkbox"/></p> <p>в) наилазак на део пута на којем се налази неваљани туцаник или који је посут ситним камењем <input type="checkbox"/></p>	<input type="checkbox"/>	2
	<p>24. Саобраћајни знак, приказан на слици, означава:</p> <p>а) број деонице пута и километражу. <input type="checkbox"/></p> <p>б) број међународног пута. <input type="checkbox"/></p> <p>в) стационажу пута. <input type="checkbox"/></p>	<input type="checkbox"/>	2
	<p>25. Саобраћајни знак, приказан на слици, означава:</p> <p>а) забрану кретања у смеру пута који нема излаз. <input type="checkbox"/></p> <p>б) близину и положај пута који нема излаз (слепи пут). <input type="checkbox"/></p> <p>в) близину места где се налази паркиралиште <input type="checkbox"/></p>	<input type="checkbox"/>	2
	<p>26. Саобраћајни знак, приказан на слици, означава:</p> <p>а) пут, односно део пута на коме је забрањен саобраћај возилима која превозе одређену количину материје која може да изазове загађивање воде <input type="checkbox"/></p> <p>б) пут или део пута на коме је забрањен саобраћај возилима која превозе експлозив или лако запаљиве материје. <input type="checkbox"/></p> <p>в) пут или део пута на коме је забрањен саобраћај возилима која превозе опасне терете. <input type="checkbox"/></p>	<input type="checkbox"/>	2
	<p>27. Саобраћајни знак, приказан на слици, означава:</p> <p>а) близину телефонске говорнице. <input type="checkbox"/></p> <p>б) близину бензинске станице. <input type="checkbox"/></p> <p>в) близину службе за гашење пожара. <input type="checkbox"/></p>	<input type="checkbox"/>	2
	<p>28. Саобраћајни знак, приказан на слици, означава:</p> <p>а) почетак зоне у којој је забрањено паркирање. <input type="checkbox"/></p> <p>б) почетак зоне у којој је забрањено заустављање и паркирање. <input type="checkbox"/></p> <p>в) излазак из зоне у којој је забрањено паркирање. <input type="checkbox"/></p>	<input type="checkbox"/>	2
	<p>29. Саобраћајни знак, приказан на слици, означава:</p> <p>а) приближавање месту на аутопуту где се затвара зауставна трака. <input type="checkbox"/></p> <p>б) приближавање месту на аутопуту где се затвара саобраћајна трака за спора возила. <input type="checkbox"/></p> <p>в) удаљеност до места на аутопуту где се отвара зауставна трака. <input type="checkbox"/></p>	<input type="checkbox"/>	2
	<p>30. Саобраћајни знак, приказан на слици, означава:</p> <p>а) наилазак на вишенаменски објекат на путу. <input type="checkbox"/></p> <p>б) одредиште или објекат туристичког значаја. <input type="checkbox"/></p> <p>в) назив путног објекта. <input type="checkbox"/></p>	<input type="checkbox"/>	2

	<p>21. Саобраћајни знак, приказан на слици, означава:</p> <p>а) наилазак на раскрсницу путева од којих ниједан пут није пут са првенством пролаза. <input type="checkbox"/></p> <p>б) близину раскрснице на којој се укрштају путеви исте важности. <input type="checkbox"/></p> <p>в) наилазак на раскрсницу на којој се пут са првенством пролаза укршта са споредним путем под правим углом. <input type="checkbox"/></p>	<input type="checkbox"/> <input type="checkbox"/> <input type="checkbox"/>	2
	<p>22. Саобраћајни знак, приказан на слици, означава:</p> <p>а) саобраћајну траку која је намењена само за кретање спорих возила. <input type="checkbox"/></p> <p>б) саобраћајну траку која је намењена за кретање возила јавног превоза путника. <input type="checkbox"/></p> <p>в) место на коме се налази аутобуско стајалиште <input type="checkbox"/></p>	<input type="checkbox"/> <input type="checkbox"/> <input type="checkbox"/>	2
	<p>23. Саобраћајни знак, приказан на слици, означава:</p> <p>а) наредбу возачу да заустави возило из разлога означеног на знаку. <input type="checkbox"/></p> <p>б) наилазак на објекат у коме се врши царински преглед. <input type="checkbox"/></p> <p>в) саобраћајну траку намењену за кретање возила у којој се врши царински преглед. <input type="checkbox"/></p>	<input type="checkbox"/> <input type="checkbox"/> <input type="checkbox"/>	2
	<p>24. Саобраћајни знак, приказан на слици, означава:</p> <p>а) пут , односно део пута на којем је забрањен саобраћај за јахаче <input type="checkbox"/></p> <p>б) завршетак дела пута на којем се крећу домаће животиње под надзором <input type="checkbox"/></p> <p>в) место на путу на којем се завршава стаза за јахаче <input type="checkbox"/></p>	<input type="checkbox"/> <input type="checkbox"/> <input type="checkbox"/>	2
	<p>25. Саобраћајни знак, приказан на слици, означава:</p> <p>а) наилазак на укрштање пута и железничке пруге у нивоу са једним колосеком. <input type="checkbox"/></p> <p>б) наилазак на укрштање пута и железничке пруге у нивоу са два или више колосека. <input type="checkbox"/></p> <p>в) место укрштања пута са железничком пругом у нивоу, обезбеђено браницима или полубраницима. <input type="checkbox"/></p>	<input type="checkbox"/> <input type="checkbox"/> <input type="checkbox"/>	2
	<p>26. Саобраћајни знак, приказан на слици, означава:</p> <p>а) посебно изграђену стазу којом се пешаци морају кретати <input type="checkbox"/></p> <p>б) почетак зоне намењене за кретање пешака. <input type="checkbox"/></p> <p>в) наилазак на део пута на коме се често крећу деца. <input type="checkbox"/></p>	<input type="checkbox"/> <input type="checkbox"/> <input type="checkbox"/>	2
	<p>27. Саобраћајни знак, приказан на слици, означава:</p> <p>а) смер у којем се возила не смеју кретати <input type="checkbox"/></p> <p>б) смер којим се возила морају кретати. <input type="checkbox"/></p> <p>в) пут са једносмерним саобраћајем <input type="checkbox"/></p>	<input type="checkbox"/> <input type="checkbox"/> <input type="checkbox"/>	2
	<p>28. Саобраћајни знак, приказан на слици, означава:</p> <p>а) место односно близину места где се врши скретање саобраћајних трака. <input type="checkbox"/></p> <p>б) наилазак на разделно острво. <input type="checkbox"/></p> <p>в) приближавање сужењу коловоза које може да представља извесну опасност. <input type="checkbox"/></p>	<input type="checkbox"/> <input type="checkbox"/> <input type="checkbox"/>	2
	<p>29. Саобраћајни знак, приказан на слици, означава:</p> <p>а) место изласка са пута до одморишта. <input type="checkbox"/></p> <p>б) наилазак на одмориште на путу чији се садржај означава пиктограмима. <input type="checkbox"/></p> <p>в) смер кретања до путног објекта. <input type="checkbox"/></p>	<input type="checkbox"/> <input type="checkbox"/> <input type="checkbox"/>	2
	<p>30. Саобраћајни знак, приказан на слици, означава:</p> <p>а) излаз за пешаке у случају опасности. <input type="checkbox"/></p> <p>б) место на коме се налази обележени пешачки прелаз. <input type="checkbox"/></p> <p>в) близину дела пута на коме се пешаци чешће и у већем броју крећу <input type="checkbox"/></p>	<input type="checkbox"/> <input type="checkbox"/> <input type="checkbox"/>	2

	<p>21. Саобраћајни знак, приказан на слици, означава:</p> <p>а) наилазак на место укрштања пута са железничком пругом у нивоу, обезбеђено браницама или полубраницама. <input type="checkbox"/></p> <p>б) наилазак на место укрштања пута са железничком пругом у нивоу, који није обезбеђен браницама или полубраницама. <input type="checkbox"/></p> <p>в) близину стајалишта за шинска возила. <input type="checkbox"/></p>	<input type="checkbox"/>	2
	<p>22. Саобраћајни знак, приказан на слици, означава:</p> <p>а) место на коме се завршава саобраћајна трака намењена само за кретање спорих возила <input type="checkbox"/></p> <p>б) место на коме се завршава саобраћајна трака намењена за кретање возила јавног превоза путника. <input type="checkbox"/></p> <p>в) саобраћајну траку на којој је забрањено кретање возила јавног превоза путника. <input type="checkbox"/></p>	<input type="checkbox"/>	2
	<p>23. Саобраћајни знак, приказан на слици, означава:</p> <p>а) излазак из опасне кривине удесно. <input type="checkbox"/></p> <p>б) место на путу на коме је забрањено полукружно окретање. <input type="checkbox"/></p> <p>в) место на путу на коме је скретање удесно забрањено. <input type="checkbox"/></p>	<input type="checkbox"/>	2
	<p>24. Саобраћајни знак, приказан на слици, означава:</p> <p>а) близину дела пута на коме се пешаци чешће и у већем броју крећу <input type="checkbox"/></p> <p>б) место на коме се налази обележени пешачки прелаз. <input type="checkbox"/></p> <p>в) излаз за пешаке у случају опасности. <input type="checkbox"/></p>	<input type="checkbox"/>	2
	<p>25. Саобраћајни знак, приказан на слици, означава:</p> <p>а) место на путу на којем се завршава стаза резервисана за бициклисте и пешаке. <input type="checkbox"/></p> <p>б) излазак из зоне у којој је дозвољено кретање бициклиста и пешака. <input type="checkbox"/></p> <p>в) пут односно део пута на којем је забрањено кретање бициклиста и пешака <input type="checkbox"/></p>	<input type="checkbox"/>	2
	<p>26. Саобраћајни знак, приказан на слици, означава:</p> <p>а) наилазак на објекат за наплату путарине. <input type="checkbox"/></p> <p>б) саобраћајну траку намењену за кретање возила у којој се наплата путарине врши електронским путем. <input type="checkbox"/></p> <p>в) близину места где се наплата путарине врши и електронским путем и ручно. <input type="checkbox"/></p>	<input type="checkbox"/>	2
	<p>27. Саобраћајни знак, приказан на слици, означава:</p> <p>а) пут са једносмерним саобраћајем <input type="checkbox"/></p> <p>б) потврду правца кретања после проласка раскрснице <input type="checkbox"/></p> <p>в) смер којим се возила морају кретати. <input type="checkbox"/></p>	<input type="checkbox"/>	2
	<p>28. Саобраћајни знак, приказан на слици, означава:</p> <p>а) близину места или место на коме се налази станица полиције. <input type="checkbox"/></p> <p>б) наредбу возачу да заустави возило из разлога означеног на знаку. <input type="checkbox"/></p> <p>в) почетак деонице на којој се често врши контрола брзине кретања возила. <input type="checkbox"/></p>	<input type="checkbox"/>	2
	<p>29. Саобраћајни знак, приказан на слици, означава:</p> <p>а) близину царинарнице. <input type="checkbox"/></p> <p>б) територију државе. <input type="checkbox"/></p> <p>в) потврду правца кретања. <input type="checkbox"/></p>	<input type="checkbox"/>	2
	<p>30. Саобраћајни знак, приказан на слици, означава:</p> <p>а) место на којем се завршава пешачка стаза <input type="checkbox"/></p> <p>б) место у зони школе на којем је забрањен прелазак пешака преко коловоза. <input type="checkbox"/></p> <p>в) завршетак зоне школе. <input type="checkbox"/></p>	<input type="checkbox"/>	2

 <p>200 m</p>	<p>21. Саобраћајни знак, приказан на слици, означава:</p> <p>а) близину места где се двосмерни саобраћај са дела пута на коме су коловозне траке одвојене ознакама на коловозу преусмерава на део пута са физички раздвојеним коловозним тракама.</p> <p>б) близину места где се двосмерни саобраћај са физички раздвојеним коловозним тракама преусмерава на део пута на коме су коловозне траке одвојене ознакама на коловозу.</p>	<input type="checkbox"/> <input type="checkbox"/>	<p>2</p>
	<p>22. Саобраћајни знак, приказан на слици, означава:</p> <p>а) близину метеоролошке станице.</p> <p>б) наилазак на део пута на коме је учестала појава јаког бочног ветра.</p> <p>в) наилазак на део пута на коме је забрањено кретање возила када дува јак ветар.</p>	<input type="checkbox"/> <input type="checkbox"/> <input type="checkbox"/>	<p>2</p>
 <p>Контрола брзине Speed control</p>	<p>23. Саобраћајни знак, приказан на слици, означава:</p> <p>а) пут на којем возач мора да контролише брзину кретања свог возила.</p> <p>б) место на којем је обавезно заустављање возила због контроле брзине кретања</p> <p>в) почетак деонице на којој се често врши радарска контрола брзине возила.</p>	<input type="checkbox"/> <input type="checkbox"/> <input type="checkbox"/>	<p>2</p>
	<p>24. Саобраћајни знак, приказан на слици, означава:</p> <p>а) пут или део пута на коме возила имају првенство пролаза у односу на возила која се крећу путевима који се укрштају с тим путем односно делом пута.</p> <p>б) близину раскрснице на којој возач мора да уступи првенство пролаза возилима која се крећу по путу на који он наилази.</p> <p>в) близину раскрснице путева од којих ниједан пут није пут са првенством пролаза.</p>	<input type="checkbox"/> <input type="checkbox"/> <input type="checkbox"/>	<p>2</p>
	<p>25. Саобраћајни знак, приказан на слици, означава:</p> <p>а) паркиралиште на коме паркирање возила није временски ограничено.</p> <p>б) зону у којој је спроведено опште ограничење трајања паркирања на одређено време</p> <p>в) паркиралиште на коме је паркирање возила временски ограничено.</p>	<input type="checkbox"/> <input type="checkbox"/> <input type="checkbox"/>	<p>2</p>
 <p>ПУТАРИНА PEAGE</p>	<p>26. Саобраћајни знак, приказан на слици, означава:</p> <p>а) наилазак на објекат за наплату путарине.</p> <p>б) саобраћајну траку у којој се врши наплата путарине.</p> <p>в) наредбу возачу да заустави возило из разлога означеног на знаку.</p>	<input type="checkbox"/> <input type="checkbox"/> <input type="checkbox"/>	<p>2</p>
	<p>27. Саобраћајни знак, приказан на слици, означава:</p> <p>а) место на путу од којег престаје снимање саобраћаја фиксним техничким уређајима.</p> <p>б) зона у којој је забрањено фотографисање.</p> <p>в) завршетак деонице на којој се врши контрола брзине кретања возила.</p>	<input type="checkbox"/> <input type="checkbox"/> <input type="checkbox"/>	<p>2</p>
	<p>28. Саобраћајни знак, приказан на слици, означава:</p> <p>а) претходно обавештење возачу ради престројавања на раскрсници.</p> <p>б) међусобни положај, правце путева и називе места до којих воде путеви који се укрштају.</p> <p>в) потврду правца кретања после проласка раскрснице</p>	<input type="checkbox"/> <input type="checkbox"/> <input type="checkbox"/>	<p>2</p>
	<p>29. Саобраћајни знак, приказан на слици, означава:</p> <p>а) обавезан смер којим се возила морају кретати.</p> <p>б) место на којем се пут са првенством пролаза укршта са споредним путем.</p> <p>в) наилазак на раскрсницу на којој се пут са првенством пролаза спаја са споредним путем под оштрим углом са леве стране.</p>	<input type="checkbox"/> <input type="checkbox"/> <input type="checkbox"/>	<p>2</p>
	<p>30. Саобраћајни знак, приказан на слици, означава:</p> <p>а) пут преко кога авиони прелећу у ниском лету приликом слетања односно полетања.</p> <p>б) близину авионске писте</p> <p>в) близину аеродрома, односно места аеродрома.</p>	<input type="checkbox"/> <input type="checkbox"/> <input type="checkbox"/>	<p>2</p>

	<p>21. Саобраћајни знак, приказан на слици, означава:</p> <p>а) удаљеност од 80 m до места укрштања пута и железничке пруге у нивоу. <input type="checkbox"/></p> <p>б) удаљеност од 160 m до места укрштања пута и железничке пруге у нивоу. <input type="checkbox"/></p> <p>в) удаљеност од 240 m до места укрштања пута и железничке пруге у нивоу. <input type="checkbox"/></p>	<input type="checkbox"/> <input type="checkbox"/> <input type="checkbox"/>	2
	<p>22. Саобраћајни знак, приказан на слици, означава:</p> <p>а) планински превој са надморском висином. <input type="checkbox"/></p> <p>б) назив серпентине са надморском висином. <input type="checkbox"/></p> <p>в) назив путног објекта. <input type="checkbox"/></p>	<input type="checkbox"/> <input type="checkbox"/> <input type="checkbox"/>	2
	<p>23. Саобраћајни знак, приказан на слици, означава:</p> <p>а) међусобни положај, правце путева и називе места до којих воде путеви који се укрштају. <input type="checkbox"/></p> <p>б) правац пута од одредишта или карактеристичног објекта <input type="checkbox"/></p> <p>в) потврду правца кретања после проласка раскрснице <input type="checkbox"/></p>	<input type="checkbox"/> <input type="checkbox"/> <input type="checkbox"/>	2
	<p>24. Саобраћајни знак, приказан на слици, означава:</p> <p>а) смер у којем се возила морају кретати. <input type="checkbox"/></p> <p>б) пут са једносмерним саобраћајем. <input type="checkbox"/></p> <p>в) наилазак на раскрсницу на којој се пут са првенством пролаза спаја са споредним путем под правим углом са десне стране <input type="checkbox"/></p>	<input type="checkbox"/> <input type="checkbox"/> <input type="checkbox"/>	2
	<p>25. Саобраћајни знак, приказан на слици, означава:</p> <p>а) близину луке, пристаништа, трајекта или место у коме се налази лука, пристаниште или трајект. <input type="checkbox"/></p> <p>б) наилазак на део пута који води до обале, односно пружа се у близини обале. <input type="checkbox"/></p> <p>в) близину места на коме се на путу налази покретни мост <input type="checkbox"/></p>	<input type="checkbox"/> <input type="checkbox"/> <input type="checkbox"/>	2
	<p>26. Саобраћајни знак, приказан на слици, означава:</p> <p>а) обавезан смер кретања за теретна возила или скупове теретних возила. <input type="checkbox"/></p> <p>б) обавезан смер кретања за возила за време превоза опасног терета. <input type="checkbox"/></p> <p>в) обавезан смер кретања за возила која превозе лако запаљиве материје. <input type="checkbox"/></p>	<input type="checkbox"/> <input type="checkbox"/> <input type="checkbox"/>	2
	<p>27. Саобраћајни знак, приказан на слици, означава:</p> <p>а) пут са једносмерним саобраћајем <input type="checkbox"/></p> <p>б) обавезу скретања возила у лево. <input type="checkbox"/></p> <p>в) коловоз, односно део коловоза којим се возила морају кретати приликом обилажења пешачких острва, острва за усмеравање саобраћаја, односно других објеката на коловозу. <input type="checkbox"/></p>	<input type="checkbox"/> <input type="checkbox"/> <input type="checkbox"/>	2
	<p>28. Саобраћајни знак, приказан на слици, означава:</p> <p>а) забрану кретања у случају загушења саобраћаја <input type="checkbox"/></p> <p>б) наилазак на део пута на коме постоји опасност од стварања колоне возила. <input type="checkbox"/></p> <p>в) место на којем се у случају загушења саобраћаја возила наизменично пропуштају. <input type="checkbox"/></p>	<input type="checkbox"/> <input type="checkbox"/> <input type="checkbox"/>	2
	<p>29. Саобраћајни знак, приказан на слици, означава:</p> <p>а) приближавање сужењу коловоза са десне стране које може да представља извесну опасност. <input type="checkbox"/></p> <p>б) удаљеност до места на коме се затвара саобраћајна трака. <input type="checkbox"/></p> <p>в) удаљеност од места где се врши скретање саобраћајних трака <input type="checkbox"/></p>	<input type="checkbox"/> <input type="checkbox"/> <input type="checkbox"/>	2
	<p>30. Допунска табла, приказана на слици, постављена уз саобраћајни знак, означава:</p> <p>а) паркирање на тротоару и коловозу под углом у односу на подужну осу коловоза <input type="checkbox"/></p> <p>б) паркирање на тротоару и коловозу управно на подужну осу коловоза. <input type="checkbox"/></p> <p>в) паркирање на тротоару и коловозу паралелно са подужном осом коловоза. <input type="checkbox"/></p>	<input type="checkbox"/> <input type="checkbox"/> <input type="checkbox"/>	2

	<p>21. Саобраћајни знак, приказан на слици, означава:</p> <p>а) место на деоници пута од којег почиње снимање саобраћаја фиксним техничким уређајима.</p> <p>б) почетак деонице на којој се врши контрола брзине кретања возила.</p> <p>в) почетак зоне у којој је дозвољено фотографисање.</p>	<input type="checkbox"/> <input type="checkbox"/> <input type="checkbox"/>	2
	<p>22. Саобраћајни знак, приказан на слици, означава:</p> <p>а) близину аеродрома, односно место аеродрома.</p> <p>б) наилазак на део пута у близини авионске писте преко кога авиони прелећу, у ниском лету, приликом слетања, односно полетања.</p> <p>в) забрану пролаза за возила приликом слетања односно полетања авиона.</p>	<input type="checkbox"/> <input type="checkbox"/> <input type="checkbox"/>	2
	<p>23. Саобраћајни знак, приказан на слици, означава:</p> <p>а) потврду правца кретања после проласка раскрснице.</p> <p>б) правац пута до одредишта или карактеристичног објекта.</p> <p>в) претходно обавештење возачу ради престројавања.</p>	<input type="checkbox"/> <input type="checkbox"/> <input type="checkbox"/>	2
	<p>24. Саобраћајни знак, приказан на слици, означава:</p> <p>а) место где се двосмерни саобраћај са физички раздвојеним коловозним тракама преусмерава на део пута на коме су коловозне траке одвојене ознакама на коловозу.</p> <p>б) место где се двосмерни саобраћај са дела пута на коме су коловозне траке одвојене ознакама на коловозу преусмерава на део пута са физички раздвојеним коловозним тракама.</p>	<input type="checkbox"/> <input type="checkbox"/>	2
	<p>25. Саобраћајни знак, приказан на слици, означава:</p> <p>а) излаз за пешаке у случају опасности.</p> <p>б) место на коме се налази подземни, односно надземни пешачки пролаз.</p> <p>в) место на коме се налази обележени пешачки прелаз.</p>	<input type="checkbox"/> <input type="checkbox"/> <input type="checkbox"/>	2
	<p>26. Саобраћајни знак, приказан на слици, означава:</p> <p>а) пут, односно део пута на коме је забрањен саобраћај за моторна возила која вуку прикључно возило осим полуприколице.</p> <p>б) пут, односно део пута на коме је забрањен саобраћај за моторна возила која вуку прикључно возило.</p> <p>в) пут, односно део пута на коме је забрањен саобраћај за моторна возила која вуку полуприколицу.</p>	<input type="checkbox"/> <input type="checkbox"/> <input type="checkbox"/>	2
	<p>27. Саобраћајни знак, приказан на слици, означава:</p> <p>а) пут, односно део пута на коме је обавезно кретање брзином (km/h) не мањом од означене на знаку.</p> <p>б) пут, односно део пута на коме је забрањено кретање брзином (km/h) већом од означене на знаку.</p> <p>в) пут, односно део пута на коме се даје препорука брзине возила (km/h) која је означена на знаку.</p>	<input type="checkbox"/> <input type="checkbox"/> <input type="checkbox"/>	2
	<p>28. Саобраћајни знак, приказан на слици, означава:</p> <p>а) место где почиње затварање једне саобраћајне траке намењене за кретање у истом смеру.</p> <p>б) место, односно близину места, где се врши скретање саобраћајних трака.</p> <p>в) приближавање делу пута на коме суужење коловоза с десне стране може да представља опасност.</p>	<input type="checkbox"/> <input type="checkbox"/> <input type="checkbox"/>	2
	<p>29. Саобраћајни знак, приказан на слици, означава:</p> <p>а) место одакле почиње аутопут.</p> <p>б) близину места на коме се на путу налази надвожњак.</p> <p>в) место одакле почиње мотопут.</p>	<input type="checkbox"/> <input type="checkbox"/> <input type="checkbox"/>	2
	<p>30. Саобраћајни знак, приказан на слици, означава:</p> <p>а) претходно обавештење ради престројавања на раскрсници на путевима са више саобраћајних трака.</p> <p>б) коловоз, односно део коловоза којим се возила могу кретати приликом обилажења пешачких острва, острва за усмеравање саобраћаја, односно других објеката на коловозу.</p> <p>в) место на коме се прелази са дела пута на коме се саобраћај одвија само у једном смеру на део тог пута на коме се саобраћај одвија у оба смера.</p>	<input type="checkbox"/> <input type="checkbox"/> <input type="checkbox"/>	2










	<p>21. Саобраћајни знак, приказан на слици, означава:</p> <p>а) пут, односно део пута на коме је дозвољен саобраћај за тракторе. <input type="checkbox"/></p> <p>б) близину места на коме се трактори крећу у већем броју. <input type="checkbox"/></p> <p>в) пут, односно део пута на коме је забрањен саобраћај за тракторе. <input type="checkbox"/></p>		2
	<p>22. Саобраћајни знак, приказан на слици, означава:</p> <p>а) део пута на коме моторна возила морају на погонским точковима имати ланце за снег. <input type="checkbox"/></p> <p>б) да је путни објекат отворен. <input type="checkbox"/></p> <p>в) да је пут, односно прелаз преко планинског врха отворен. <input type="checkbox"/></p>		2
	<p>23. Саобраћајни знак, приказан на слици, означава:</p> <p>а) место где се двосмерни саобраћај са физички раздвојеним коловозним тракама преусмерава на део пута на коме су коловозне траке одвојене ознакама на коловозу. <input type="checkbox"/></p> <p>б) место где се двосмерни саобраћај са дела пута на коме су коловозне траке одвојене ознакама на коловозу преусмерава на део пута са физички раздвојеним коловозним тракама. <input type="checkbox"/></p>		2
	<p>24. Саобраћајни знак, приказан на слици, означава:</p> <p>а) место изласка у случају опасности <input type="checkbox"/></p> <p>б) место изласка са аутопута <input type="checkbox"/></p> <p>в) правац пута од одредишта или карактеристичног објекта <input type="checkbox"/></p>		2
	<p>25. Саобраћајни знак, приказан на слици, означава:</p> <p>а) место где почиње затварање једне саобраћајне траке намењене за кретање у истом смеру. <input type="checkbox"/></p> <p>б) приближавање делу пута на коме сужење коловоза с леве стране може да представља опасност. <input type="checkbox"/></p> <p>в) место, односно близину места, где се врши скретање саобраћајних трака. <input type="checkbox"/></p>		2
	<p>26. Саобраћајни знак, приказан на слици:</p> <p>а) означава смер којим се возила морају кретати. <input type="checkbox"/></p> <p>б) обавештава учеснике у саобраћају о једносмерном путу. <input type="checkbox"/></p> <p>в) означава забрану кретања у смеру који показује стрелица. <input type="checkbox"/></p>		2
	<p>27. Саобраћајни знак, приказан на слици, означава:</p> <p>а) потврду правца кретања после проласка раскрснице. <input type="checkbox"/></p> <p>б) положај путних правца до насељених места исписаних на њему. <input type="checkbox"/></p> <p>в) претходно обавештење ради престројавања на раскрсници на путевима са више саобраћајних трака. <input type="checkbox"/></p>		2
	<p>28. Саобраћајни знак, приказан на слици, означава:</p> <p>а) близину телефонске говорнице. <input type="checkbox"/></p> <p>б) близину места или место у коме се могу добити туристичке информације <input type="checkbox"/></p> <p>в) део пута на коме је возачу забрањено коришћење мобилног телефона. <input type="checkbox"/></p>		2
	<p>29. Саобраћајни знак, приказан на слици:</p> <p>а) означава културно, историјско, природно и друго туристичко одредиште. <input type="checkbox"/></p> <p>б) користи се за усмеравање према значајним јавним објектима. <input type="checkbox"/></p> <p>в) означава близину места у коме се могу добити туристичке информације. <input type="checkbox"/></p>		2
	<p>30. Саобраћајни знак, приказан на слици, означава:</p> <p>а) коловоз, односно део коловоза којим се возила морају кретати приликом обилажења острва за усмеравање саобраћаја. <input type="checkbox"/></p> <p>б) наилазак на раскрсницу на којој се саобраћај одвија у кружном току. <input type="checkbox"/></p> <p>в) пружање пута са једносмерним саобраћајем. <input type="checkbox"/></p>		2

	<p>21. Саобраћајни знак, приказан на слици, означава:</p> <p>а) наилазак на део пута на коме је коловоз нераван због постојања опасних избочина и улегнућа на коловозу. <input type="checkbox"/></p> <p>б) наилазак на део пута на коме је коловоз нераван због постојања опасне избочине на коловозу. <input type="checkbox"/></p> <p>в) наилазак на место на путу где су постављени елементи за успоравање саобраћаја <input type="checkbox"/></p>	<input type="checkbox"/>	2
	<p>22. Саобраћајни знак, приказан на слици, означава:</p> <p>а) почетак саобраћајне траке за спора возила. <input type="checkbox"/></p> <p>б) да је одређена саобраћајна трака намењена за кретање возила појединих врста возила чији је симбол приказан на знаку. <input type="checkbox"/></p> <p>в) да одређена саобраћајна трака није намењена за кретање возила појединих врста возила чији је симбол приказан на знаку. <input type="checkbox"/></p>	<input type="checkbox"/> <input type="checkbox"/> <input type="checkbox"/>	2
	<p>23. Саобраћајни знак, приказан на слици:</p> <p>а) служи за усмеравање возила на обилазни пут <input type="checkbox"/></p> <p>б) означава правац кретања до одредишта или објекта од туристичког значаја. <input type="checkbox"/></p> <p>в) означава смер којим се возила морају кретати. <input type="checkbox"/></p>	<input type="checkbox"/> <input type="checkbox"/> <input type="checkbox"/>	2
	<p>24. Саобраћајни знак, приказан на слици, означава:</p> <p>а) место одакле престаје ограничење брзине <input type="checkbox"/></p> <p>б) место одакле престаје обавеза кретања брзином која се препоручује. <input type="checkbox"/></p> <p>в) место одакле престаје обавеза кретања најмање прописаном брзином. <input type="checkbox"/></p>	<input type="checkbox"/> <input type="checkbox"/> <input type="checkbox"/>	2
	<p>25. Саобраћајни знак, приказан на слици, означава:</p> <p>а) пут, односно део пута на коме је забрањен саобраћај за сва моторна возила и запрежна возила. <input type="checkbox"/></p> <p>б) пут, односно део пута на коме је забрањен саобраћај за сва возила. <input type="checkbox"/></p> <p>в) пут, односно део пута на којем је дозвољен саобраћај само за моторна возила и запрежна возила <input type="checkbox"/></p>	<input type="checkbox"/> <input type="checkbox"/> <input type="checkbox"/>	2
	<p>26. Саобраћајни знак, приказан на слици, означава:</p> <p>а) место од којег почиње зона школе. <input type="checkbox"/></p> <p>б) место у чијој се близини налази школа и где се може налазити пешачки прелаз који деца често користе. <input type="checkbox"/></p> <p>в) наилазак на део пута на коме се често крећу деца (близина школе, обданишта, игралишта и сл.). <input type="checkbox"/></p>	<input type="checkbox"/> <input type="checkbox"/> <input type="checkbox"/>	2
	<p>27. Саобраћајни знак, приказан на слици, означава:</p> <p>а) смерове у којима се возила смеју кретати. <input type="checkbox"/></p> <p>б) близину места где се саобраћај одвија у оба смера <input type="checkbox"/></p> <p>в) место на коловозу где се пешачко острво обилази са леве или десне стране <input type="checkbox"/></p>	<input type="checkbox"/> <input type="checkbox"/> <input type="checkbox"/>	2
	<p>28. Саобраћајни знак, приказан на слици:</p> <p>а) означава положај путних праваца до насељених места. <input type="checkbox"/></p> <p>б) обавештава возаче о начину коришћења саобраћајне траке за кретање до насељеног места. <input type="checkbox"/></p> <p>в) означава правац кретања за насељена места исписаних на знаку. <input type="checkbox"/></p>	<input type="checkbox"/> <input type="checkbox"/> <input type="checkbox"/>	2
	<p>29. Саобраћајни знак, приказан на слици, означава:</p> <p>а) приближавање делу пута са више узастопних кривина од којих је прва на лево. <input type="checkbox"/></p> <p>б) приближавање (наилазак) опасној кривини на лево. <input type="checkbox"/></p> <p>в) приближавање делу пута са више узастопних кривина од којих је прва на десно. <input type="checkbox"/></p>	<input type="checkbox"/> <input type="checkbox"/> <input type="checkbox"/>	2
	<p>30. Саобраћајни знак, приказан на слици, означава:</p> <p>а) близину вишенаменског објекта који има тоалет. <input type="checkbox"/></p> <p>б) наилазак на вишенаменски објекат на путу чији се садржај означава пиктограмима. <input type="checkbox"/></p> <p>в) близину места где се налази тоалет. <input type="checkbox"/></p>	<input type="checkbox"/> <input type="checkbox"/> <input type="checkbox"/>	2

	<p>21. Саобраћајни знак, приказан на слици, означава:</p> <p>а) приближавање делу пута са више узастопних кривина од којих је прва на лево <input type="checkbox"/></p> <p>б) приближавање (наилазак) опасној кривини на десно. <input type="checkbox"/></p> <p>в) приближавање делу пута са више узастопних кривина од којих је прва на десно. <input type="checkbox"/></p>		2
	<p>22. Саобраћајни знак, приказан на слици, означава:</p> <p>а) близину места, односно место на коме се налази станица за прву помоћ. <input type="checkbox"/></p> <p>б) забрану кретања за сва возила осим за возила хитне помоћи. <input type="checkbox"/></p> <p>в) близину болнице и даје обавештење возачу да својим возилом не ствара буку. <input type="checkbox"/></p>		2
	<p>23. Саобраћајни знак, приказан на слици, означава:</p> <p>а) смер којим се возила морају кретати. <input type="checkbox"/></p> <p>б) место где се налази на оштру кривину <input type="checkbox"/></p> <p>в) приближавање опасној кривини на лево због физичких карактеристика или недовољне прегледности <input type="checkbox"/></p>		2
	<p>24. Саобраћајни знак, приказан на слици, означава:</p> <p>а) удаљеност и правац кретања до насељених места. <input type="checkbox"/></p> <p>б) потврду правца кретања после проласка раскрснице <input type="checkbox"/></p> <p>в) претходно обавештење возачу ради престројавања. <input type="checkbox"/></p>		2
	<p>25. Саобраћајни знак, приказан на слици, означава:</p> <p>а) пут, односно део пута на коме је забрањен саобраћај за врсту возила приказаних на знаку. <input type="checkbox"/></p> <p>б) пут, односно део пута на коме је забрањен саобраћај за сва возила. <input type="checkbox"/></p> <p>в) пут, односно део пута на којем је дозвољен саобраћај само за моторна возила, тракторе и запрежна возила. <input type="checkbox"/></p>		2
	<p>26. Саобраћајни знак, приказан на слици, означава:</p> <p>а) број држаног пута IА реда. <input type="checkbox"/></p> <p>б) број осталих државних путева. <input type="checkbox"/></p> <p>в) број међународног пута. <input type="checkbox"/></p>		2
	<p>27. Саобраћајни знак, приказан на слици, означава:</p> <p>а) приближавање опасној кривини на лево. <input type="checkbox"/></p> <p>б) смер којим се возила морају кретати. <input type="checkbox"/></p> <p>в) смер којим се возила морају кретати приликом обилажења пешачких острва. <input type="checkbox"/></p>		2
	<p>28. Саобраћајни знак, приказан на слици, означава:</p> <p>а) место од којег почиње зона успореног саобраћаја. <input type="checkbox"/></p> <p>б) место од којег почиње зона школе. <input type="checkbox"/></p> <p>в) зону у којој је брзина кретања возила ограничена до 30 km/h <input type="checkbox"/></p>		2
	<p>29. Саобраћајни знак, приказан на слици, означава:</p> <p>а) наилазак на део пута на коме се изводе радови на путу. <input type="checkbox"/></p> <p>б) део пута на којем је забрањено кретање због извођења радова на путу. <input type="checkbox"/></p> <p>в) приближавање сужењу коловоза које може да представља извесну опасност. <input type="checkbox"/></p>		2
	<p>30. Саобраћајни знак, приказан на слици, означава:</p> <p>а) удаљеност до почетка саобраћајне траке за излаз са аутопута. <input type="checkbox"/></p> <p>б) приближавање месту на аутопуту где се затвара саобраћајна трака. <input type="checkbox"/></p> <p>в) приближавање месту на аутопуту где се отвара саобраћајна трака. <input type="checkbox"/></p>		2

	<p>21. Саобраћајни знак, приказан на слици, означава:</p> <p>а) наилазак на део пута на коме је коловоз нераван због постојања опасне избочине на коловозу. <input type="checkbox"/></p> <p>б) наилазак на део пута на коме је коловоз нераван због постојања опасног улегнућа на коловозу. <input type="checkbox"/></p> <p>в) наилазак на део пута на коме је коловоз нераван због постојања опасних избочина и улегнућа на коловозу. <input type="checkbox"/></p>	<input type="checkbox"/>	2
	<p>22. Саобраћајни знак, приказан на слици, означава:</p> <p>а) место где се врши скретање саобраћајних трака, при чему број саобраћајних трака остаје исти. <input type="checkbox"/></p> <p>б) усмеравање возила на обилазни пут. <input type="checkbox"/></p> <p>в) приближавање месту на коме постоји девијација пута. <input type="checkbox"/></p>	<input type="checkbox"/>	2
	<p>23. Саобраћајни знак, приказан на слици, означава:</p> <p>а) паркиралиште на коме је дозвољено паркирање само за путничка возила и аутобусе. <input type="checkbox"/></p> <p>б) гаражу са паркинг местима за путничка возила и аутобусе. <input type="checkbox"/></p> <p>в) паркиралиште где возило може да се паркира и да се путовање настави неким другим транспортним средством, које се приказује симболом. <input type="checkbox"/></p>	<input type="checkbox"/>	2
	<p>24. Саобраћајни знак, приказан на слици, означава:</p> <p>а) близину раскрснице на којој саобраћај регулише овлашћено лице. <input type="checkbox"/></p> <p>б) близину места или место на коме се налази станица полиције. <input type="checkbox"/></p> <p>в) близину места где полиција врши контролу саобраћаја. <input type="checkbox"/></p>	<input type="checkbox"/>	2
	<p>25. Саобраћајни знак, приказан на слици, означава:</p> <p>а) пут, односно део пута на коме је забрањен саобраћај за возила, односно скупове возила, чија носивост прелази масу означену на знаку. <input type="checkbox"/></p> <p>б) пут, односно део пута на коме је забрањен саобраћај за возила са осовинским оптерећењем већим од оптерећења означеног на знак. <input type="checkbox"/></p> <p>в) пут, односно део пута на коме је забрањен саобраћај за возила, односно скупове возила, чија укупна маса прелази масу означену на знаку. <input type="checkbox"/></p>	<input type="checkbox"/>	2
	<p>26. Саобраћајни знак, приказан на слици, означава:</p> <p>а) смер и ток преусмереног саобраћаја када је пут затворен. <input type="checkbox"/></p> <p>б) претходно обавештење ради престројавања на раскрсници на путевима са више саобраћајних трака. <input type="checkbox"/></p> <p>в) путању којом се возило мора кретати. <input type="checkbox"/></p>	<input type="checkbox"/>	2
	<p>27. Саобраћајни знак, приказан на слици, означава:</p> <p>а) смерове у којима се возила смеју кретати. <input type="checkbox"/></p> <p>б) пружање путева са једносмерним саобраћајем. <input type="checkbox"/></p> <p>в) претходно обавештење возачу ради престројавања. <input type="checkbox"/></p>	<input type="checkbox"/>	2
	<p>28. Саобраћајни знак, приказан на слици, означава:</p> <p>а) место одакле престаје ограничење брзине. <input type="checkbox"/></p> <p>б) место одакле престаје обавеза кретања брзином која се препоручује. <input type="checkbox"/></p> <p>в) место одакле престаје обавеза кретања најмање прописаном брзином. <input type="checkbox"/></p>	<input type="checkbox"/>	2
	<p>29. Саобраћајни знак, приказан на слици, означава:</p> <p>а) смер у којем се возило мора кретати. <input type="checkbox"/></p> <p>б) приближавање (наилазак) опасној кривини на лево. <input type="checkbox"/></p> <p>в) место где се врши скретање саобраћајних трака. <input type="checkbox"/></p>	<input type="checkbox"/>	2
	<p>30. Саобраћајни знак, приказан на слици, означава:</p> <p>а) почетак саобраћајне траке којом се могу кретати само возила такси службе. <input type="checkbox"/></p> <p>б) паркиралиште само за возила такси службе. <input type="checkbox"/></p> <p>в) место такси стајалишта. <input type="checkbox"/></p>	<input type="checkbox"/>	2

	<p>21. Саобраћајни знак, приказан на слици, означава:</p> <p>а) наилазак на место на путу на коме је саобраћај регулисан семафорима. <input type="checkbox"/></p> <p>б) близину прелаза пута преко железничке пруге на којем је саобраћај регулисан помоћу семафора. <input type="checkbox"/></p> <p>в) зона у којој је саобраћај регулисан помоћу семафора. <input type="checkbox"/></p>		2
	<p>22. Саобраћајни знак, приказан на слици, означава:</p> <p>а) близину места на коме се на путу налази мост. <input type="checkbox"/></p> <p>б) назив реке преко које пут прелази. <input type="checkbox"/></p> <p>в) наилазак на део пута који води до обале, односно пружа се у близини обале. <input type="checkbox"/></p>		2
	<p>23. Саобраћајни знак, приказан на слици, означава:</p> <p>а) удаљеност и правац кретања до насељених места. <input type="checkbox"/></p> <p>б) потврду правца кретања после проласка раскрснице <input type="checkbox"/></p> <p>в) претходно обавештење возачу ради престројавања. <input type="checkbox"/></p>		2
	<p>24. Саобраћајни знак, приказан на слици, означава:</p> <p>а) гаражу са паркинг местима. <input type="checkbox"/></p> <p>б) паркиралиште на коме је паркирање возила временски ограничено. <input type="checkbox"/></p> <p>в) паркиралиште. <input type="checkbox"/></p>		2
	<p>25. Саобраћајни знак, приказан на слици, означава:</p> <p>а) наилазак на део пута на коме је уз коловоз опасна банкина. <input type="checkbox"/></p> <p>б) близину дела пута на коме се налази неваљани туцаник или који је посут ситним камењем <input type="checkbox"/></p> <p>в) близину дела пута на коме је коловоз нераван због постојања улегнућа <input type="checkbox"/></p>		2
	<p>26. Саобраћајни знак, приказан на слици, означава:</p> <p>а) близину места, односно место на коме се налази станица за прву помоћ. <input type="checkbox"/></p> <p>б) близину болнице и даје обавештење возачу да својим возилом не ствара буку. <input type="checkbox"/></p> <p>в) место на којем је дозвољен пролаз само за возила хитне помоћи <input type="checkbox"/></p>		2
	<p>27. Саобраћајни знак, приказан на слици, означава:</p> <p>а) најмање одстојање између возила у кретању којег се возачи морају придржавати. <input type="checkbox"/></p> <p>б) пут, односно део пута на коме је забрањен саобраћај за возила чија ширина прелази ширину означену на знаку <input type="checkbox"/></p> <p>в) пут, односно део пута на коме је забрањен саобраћај за возила, односно скуповима возила, чија укупна дужина прелази дужину означену на знаку <input type="checkbox"/></p>		2
	<p>28. Саобраћајни знак, приказан на слици, означава:</p> <p>а) приближавање опасној кривини на десно. <input type="checkbox"/></p> <p>б) смер којим се возила морају кретати. <input type="checkbox"/></p> <p>в) смер којим се возила морају кретати приликом обилажења пешачких острва. <input type="checkbox"/></p>		2
	<p>29. Саобраћајни знак, приказан на слици, означава:</p> <p>а) приближавање више кривина или узастопним кривинама које су опасне по својим физичким карактеристикама или због недостатка прегледности. <input type="checkbox"/></p> <p>б) место изласка са аутопута. <input type="checkbox"/></p> <p>в) место где се наилази на оштру кривину <input type="checkbox"/></p>		2
	<p>30. Саобраћајни знак, приказан на слици, означава:</p> <p>а) место на коме се аутопут спаја са другим аутопутем. <input type="checkbox"/></p> <p>б) место где се врши скретање саобраћајних трака. <input type="checkbox"/></p> <p>в) место изласка са аутопута. <input type="checkbox"/></p>		2

	<p>21. Саобраћајни знак, приказан на слици, означава:</p> <p>а) наилазак на место укрштања пута са железничком пругом у нивоу, који није обезбеђен браницима или полубраницима. <input type="checkbox"/></p> <p>б) место трамвајске станице. <input type="checkbox"/></p> <p>в) наилазак на место на коме се пут укршта са трамвајском пругом у нивоу. <input type="checkbox"/></p>		2
	<p>22. Саобраћајни знак, приказан на слици, означава:</p> <p>а) правац пута до одредишта исписаног на знаку. <input type="checkbox"/></p> <p>б) потврду правца кретања после проласка раскрснице <input type="checkbox"/></p> <p>в) претходно обавештење возачу ради престројавања. <input type="checkbox"/></p>		2
	<p>23. Саобраћајни знак, приказан на слици, означава:</p> <p>а) број пута са надморском висином <input type="checkbox"/></p> <p>б) број серпентине са надморском висином <input type="checkbox"/></p> <p>в) број деонице пута са надморском висином. <input type="checkbox"/></p>		2
	<p>24. Саобраћајни знак, приказан на слици, означава:</p> <p>а) место одакле престаје забрана претицања за моторна возила. <input type="checkbox"/></p> <p>б) забрана претицања свих моторних возила, осим мотоцикла без приколице. <input type="checkbox"/></p> <p>в) место одакле престаје забрана претицања свих моторних возила осим теретних возила. <input type="checkbox"/></p>		2
	<p>25. Саобраћајни знак, приказан на слици, означава:</p> <p>а) близину ресторана. <input type="checkbox"/></p> <p>б) близину хотела, односно мотела. <input type="checkbox"/></p> <p>в) близину места или место на коме се налази терен за камповање. <input type="checkbox"/></p>		2
	<p>26. Саобраћајни знак, приказан на слици, означава:</p> <p>а) излаз из зоне у којој је забрањено заустављање и паркирање. <input type="checkbox"/></p> <p>б) завршетак зоне забране паркирања. <input type="checkbox"/></p> <p>в) излаз са паркиралишта на коме је паркирање возила временски ограничено. <input type="checkbox"/></p>		2
	<p>27. Саобраћајни знак, приказан на слици, означава:</p> <p>а) пут, односно део пута на коме је забрањен саобраћај возилима из смера према коме је окренуто лице знака. <input type="checkbox"/></p> <p>б) места на путу одакле престају да важе одговарајуће забране и обавезе које су пре тог места успостављене саобраћајним знаковима постављеним на том путу. <input type="checkbox"/></p> <p>в) пут, односно део пута на коме је забрањен саобраћај за сва возила. <input type="checkbox"/></p>		2
	<p>28. Саобраћајни знак, приказан на слици, означава:</p> <p>а) приближавање више кривина или узастопним кривинама које су опасне по својим физичким карактеристикама или због недостатка прегледности. <input type="checkbox"/></p> <p>б) место где се наилази на оштру кривину <input type="checkbox"/></p> <p>в) место изласка са аутопута. <input type="checkbox"/></p>		2
	<p>29. Саобраћајни знак, приказан на слици, означава:</p> <p>а) смерове у којима се возила смеју кретати. <input type="checkbox"/></p> <p>б) пружање путева са једносмерним саобраћајем. <input type="checkbox"/></p> <p>в) место где се врши скретање саобраћајних трака. <input type="checkbox"/></p>		2
	<p>30. Саобраћајни знак, приказан на слици, означава:</p> <p>а) близину места изласка са аутопута. <input type="checkbox"/></p> <p>б) близину места где се врши скретање саобраћајних трака. <input type="checkbox"/></p> <p>в) приближавање месту на коме се аутопут спаја са другим аутопутем. <input type="checkbox"/></p>		2

	<p>21. Саобраћајни знак, приказан на слици:</p> <p>а) означава наилазак на место на којој полицијски службеник врши контролу саобраћаја. <input type="checkbox"/></p> <p>б) обавештава о близини места на коме због радова на путу, привремених препрека, односно оштећења коловоза, кретање возила регулишу овлашћена лица. <input type="checkbox"/></p> <p>в) означава близину места на коме се одржава спортска приредба на путу. <input type="checkbox"/></p>	<input type="checkbox"/>	2
	<p>22. Саобраћајни знак, приказан на слици:</p> <p>а) означава правац кретања до насељених места. <input type="checkbox"/></p> <p>б) означава потврду правца кретања после проласка раскрснице. <input type="checkbox"/></p> <p>в) обавештава возаче о начину коришћења саобраћајне траке за кретање до насељеног места. <input type="checkbox"/></p>	<input type="checkbox"/>	2
	<p>23. Саобраћајни знак, приказан на слици, означава:</p> <p>а) наилазак на део пута на којем постоји опасност од одрона камења и присуства камења са леве стране пута. <input type="checkbox"/></p> <p>б) наилазак на део пута на којем постоји опасност од одрона камења и присуства камења са десне стране пута. <input type="checkbox"/></p> <p>в) пут на коме се налази неваљани туцаник или који је присут ситним камењем <input type="checkbox"/></p>	<input type="checkbox"/>	2
	<p>24. Саобраћајни знак, приказан на слици, означава:</p> <p>а) близину терена за боравак у приколицима. <input type="checkbox"/></p> <p>б) близину терена који је уређен за излетнике. <input type="checkbox"/></p> <p>в) забрана саобраћаја за моторна возила која вуку прикључно возило за становање. <input type="checkbox"/></p>	<input type="checkbox"/>	2
	<p>25. Саобраћајни знак, приказан на слици, означава:</p> <p>а) пут, односно део пута на коме је забрањено да теретна возила чија највећа дозвољена маса прелази 3,5 t претичу друга моторна возила. <input type="checkbox"/></p> <p>б) место одакле престаје забрана претицања за моторна возила. <input type="checkbox"/></p> <p>в) место одакле престаје забрана претицања за теретна возила чија највећа дозвољена маса прелази 3,5. <input type="checkbox"/></p>	<input type="checkbox"/>	2
	<p>26. Саобраћајни знак, приказан на слици, означава:</p> <p>а) почетак саобраћајне траке којом се морају кретати возила која се крећу брзином (km/h) мањом од брзине (km/h) означене на знаку. <input type="checkbox"/></p> <p>б) место на коме се завршава трака којом се морају кретати возила која се крећу брзином (km/h) мањом од брзине (km/h) означене на знаку. <input type="checkbox"/></p> <p>в) место на коме се завршава трака у којој се возила морају кретати брзином (km/h) која није мања од брзине (km/h) означене на знаку. <input type="checkbox"/></p>	<input type="checkbox"/>	2
	<p>27. Саобраћајни знак, приказан на слици, означава:</p> <p>а) место на коме се налази пешачки прелаз. <input type="checkbox"/></p> <p>б) посебно изграђену стазу којом се пешаци морају кретати <input type="checkbox"/></p> <p>в) пут, односно део пута на коме је забрањен саобраћај за пешаке. <input type="checkbox"/></p>	<input type="checkbox"/>	2
	<p>28. Саобраћајни знак, приказан на слици, означава:</p> <p>а) страну пута на којој је забрањено паркирање возила. <input type="checkbox"/></p> <p>б) страну пута на којој је забрањено заустављање возила. <input type="checkbox"/></p> <p>в) страну пута на којој је забрањено заустављање и паркирање возила. <input type="checkbox"/></p>	<input type="checkbox"/>	2
	<p>29. Саобраћајни знак, приказан на слици, означава:</p> <p>а) наилазак на разделно острво. <input type="checkbox"/></p> <p>б) ивице радилишта или простора са привременим препрекама. <input type="checkbox"/></p> <p>в) наилазак на место на путу где су постављена техничка средства за успоравање саобраћаја. <input type="checkbox"/></p>	<input type="checkbox"/>	2
	<p>30. Саобраћајни знак, приказан на слици, означава:</p> <p>а) смер којим се возила морају кретати. <input type="checkbox"/></p> <p>б) место где се наилази на оштру кривину <input type="checkbox"/></p> <p>в) пут са једносмерним саобраћајем <input type="checkbox"/></p>	<input type="checkbox"/>	2

	<p>21. Саобраћајни знак, приказан на слици, означава:</p> <p>а) близину терена који је уређен за излетнике. <input type="checkbox"/></p> <p>б) близину планинарског дома. <input type="checkbox"/></p> <p>в) близину терена за камповање под шаторима и у приколицама. <input type="checkbox"/></p>		2
	<p>22. Саобраћајни знак, приказан на слици, означава:</p> <p>а) потврду правца кретања после проласка раскрснице. <input type="checkbox"/></p> <p>б) правац кретања до насељеног места. <input type="checkbox"/></p> <p>в) претходно обавештење возачу ради престројавања. <input type="checkbox"/></p>		2
	<p>23. Саобраћајни знак, приказан на слици, означава:</p> <p>а) наилазак на место укрштања пута са железничком пругом у нивоу, обезбеђено браницима или полубраницима. <input type="checkbox"/></p> <p>б) наилазак на место укрштања пута са железничком пругом у нивоу, који није обезбеђен браницима или полубраницима. <input type="checkbox"/></p> <p>в) наилазак на место на коме се пут укршта са трамвајском пругом у нивоу. <input type="checkbox"/></p>		2
	<p>24. Саобраћајни знак, приказан на слици, означава:</p> <p>а) близину места или места на коме се налази телефонска говорница. <input type="checkbox"/></p> <p>б) место у коме се могу добити информације само о путним условима. <input type="checkbox"/></p> <p>в) близину места или места у коме се могу добити туристичке информације. <input type="checkbox"/></p>		2
	<p>25. Саобраћајни знак, приказан на слици, означава:</p> <p>а) пут, односно део пута на коме је обавезно кретање брзином (km/h) не мањом од означене на знаку. <input type="checkbox"/></p> <p>б) пут, односно део пута на коме је забрањено кретање брзином (km/h) већом од означене на знаку. <input type="checkbox"/></p> <p>в) пут, односно део пута на коме се даје препорука брзине (km/h) која је означена на знаку. <input type="checkbox"/></p>		2
	<p>26. Саобраћајни знак, приказан на слици, означава:</p> <p>а) место где се, због завршавања саобраћајне траке, сужења коловоза, односно смањења броја саобраћајних трака, возила наизменично укључују у једну саобраћајну траку. <input type="checkbox"/></p> <p>б) место односно близину места, где се врши скретање саобраћајних трака. <input type="checkbox"/></p> <p>в) приближавање сужењу коловоза које може да представља извесну опасност. <input type="checkbox"/></p>		2
	<p>27. Саобраћајни знак, приказан на слици, означава:</p> <p>а) почетак деонице пута на којој се, у случају појаве магле, када је једна тачка видљива, возачу препоручује да вози безбедном брзином уписаном на знаку. <input type="checkbox"/></p> <p>б) почетак деонице пута са појавом магле на којој је брзина кретања возила ограничена на 40 km/h, када је једна тачка видљива. <input type="checkbox"/></p> <p>в) почетак деонице пута са неравнинама на којој је, у случају магле, брзина кретања возила ограничена на 40 km/h. <input type="checkbox"/></p>		2
	<p>28. Саобраћајни знак, приказан на слици, користи се за:</p> <p>а) завршетак бицикличке стазе. <input type="checkbox"/></p> <p>б) пут, односно део пута на коме је забрањен саобраћај за бицикле. <input type="checkbox"/></p> <p>в) завршетак саобраћајне траке која је намењена за кретање бициклиста. <input type="checkbox"/></p>		2
	<p>29. Саобраћајни знак, приказан на слици, означава:</p> <p>а) наилазак на део пута на коме се бициклисти често крећу, односно прелазе пут. <input type="checkbox"/></p> <p>б) пут, односно део пута на коме је забрањен саобраћај за бицикле. <input type="checkbox"/></p> <p>в) посебно изграђену стазу, за вожњу бицикла, по којој је забрањено кретање другим учесницима у саобраћају. <input type="checkbox"/></p>		2
	<p>30. Допунска табла, приказана на слици, постављена уз саобраћајни знак, означава:</p> <p>а) паркирање на коловозу управно на подужну осу коловоза. <input type="checkbox"/></p> <p>б) паркирање на тротоару управно на подужну осу коловоза. <input type="checkbox"/></p> <p>в) паркирање на коловозу паралелно са подужном осом коловоза. <input type="checkbox"/></p>		2

	<p>21. Саобраћајни знак, приказан на слици, означава:</p> <p>а) место где се завршава зона успореног саобраћаја <input type="checkbox"/></p> <p>б) завршетак зоне школе. <input type="checkbox"/></p> <p>в) завршетак зоне намењене кретању пешака. <input type="checkbox"/></p>		2
	<p>22. Саобраћајни знак, приказан на слици, означава:</p> <p>а) пут, односно део пута на коме је забрањено да теретна возила чија највећа дозвољена маса прелази 3,5 t, претичу друга моторна возила. <input type="checkbox"/></p> <p>б) пут, односно део пута на коме је забрањено претицање за сва теретна возила. <input type="checkbox"/></p> <p>в) пут, односно део пута на коме је забрањено да путничка возила претичу теретна возила, осим мотоцикла са два точка без приколице и мопеда. <input type="checkbox"/></p>		2
	<p>23. Саобраћајни знак, приказан на слици:</p> <p>а) означава правац кретања до насељених места. <input type="checkbox"/></p> <p>б) означава потврду правца кретања после проласка раскрснице. <input type="checkbox"/></p> <p>в) обавештава возаче о начину коришћења саобраћајне траке за кретање до насељеног места. <input type="checkbox"/></p>		2
	<p>24. Саобраћајни знак, приказан на слици, означава:</p> <p>а) место на коме домаће животиње прелазе преко пута. <input type="checkbox"/></p> <p>б) наилазак на део пута на коме домаће животиње под надзором прелазе преко пута, односно се крећу дуж пута. <input type="checkbox"/></p> <p>в) стазу којом се, под надзором, морају кретати домаће животиње, а по којој је забрањено кретање другим учесницима у саобраћају. <input type="checkbox"/></p>		2
	<p>25. Саобраћајни знак, приказан на слици, означава:</p> <p>а) близину места или место на коме се налази станица за прву помоћ. <input type="checkbox"/></p> <p>б) близину радионице за оправку возила. <input type="checkbox"/></p> <p>в) близину службе за пружање помоћи у случају кvara на возилу. <input type="checkbox"/></p>		2
	<p>26. Саобраћајни знак, приказан на слици, означава:</p> <p>а) почетак саобраћајне траке у којој се возила морају кретати брзином (km/h) која није мања од брзине (km/h) означене на знаку. <input type="checkbox"/></p> <p>б) почетак саобраћајне траке којом се морају кретати возила која се крећу брзином (km/h) мањом од брзине (km/h) означене на знаку. <input type="checkbox"/></p> <p>в) место на коме се завршава трака којом се морају кретати возила која се крећу брзином (km/h) мањом од брзине (km/h) означене на знаку. <input type="checkbox"/></p>		2
	<p>27. Саобраћајни знак, приказан на слици, означава:</p> <p>а) место на путу на коме је забрањено полукружно окретање <input type="checkbox"/></p> <p>б) раскрсницу на којој је скретање улево забрањено. <input type="checkbox"/></p> <p>в) место на којем се завршава опасна кривина улево. <input type="checkbox"/></p>		2
	<p>28. Саобраћајни знак, приказан на слици:</p> <p>а) служи за усмеравање возила на обилазни пут. <input type="checkbox"/></p> <p>б) означава смер којим се возила морају кретати. <input type="checkbox"/></p> <p>в) означава правац кретања до одредишта или објекта од туристичког значаја. <input type="checkbox"/></p>		2
	<p>29. Саобраћајни знак, приказан на слици, означава:</p> <p>а) удаљеност до места укрштања пута и железничке пруге у нивоу обезбеђено браницима или полубраницима <input type="checkbox"/></p> <p>б) удаљеност до места укрштања пута и железничке пруге у нивоу, који није обезбеђен браницима или полубраницима <input type="checkbox"/></p> <p>в) место укрштања пута и железничке пруге у нивоу обезбеђено браницима или полубраницима, са једним колосеком. <input type="checkbox"/></p>		2
	<p>30. Саобраћајни знак, приказан на слици, означава:</p> <p>а) близину терена за камповање под шаторима и у приколицама. <input type="checkbox"/></p> <p>б) близину планинарског дома. <input type="checkbox"/></p> <p>в) близину терена који је уређен за излетнике. <input type="checkbox"/></p>		2

	<p>21. Саобраћајни знак, приказан на слици, означава:</p> <p>а) пут односно део пута на коме је забрањен саобраћај за аутобусе <input type="checkbox"/></p> <p>б) саобраћајну траку која је намењена само за кретање возила јавног превоза путника. <input type="checkbox"/></p> <p>в) место аутобуског стајалишта. <input type="checkbox"/></p>		2
	<p>22. Саобраћајни знак, приказан на слици, означава:</p> <p>а) пут, односно део пута на коме је забрањен саобраћај за запрежна возила. <input type="checkbox"/></p> <p>б) пут, односно део пута на коме се запрежна возила крећу у већем броју. <input type="checkbox"/></p> <p>в) стазу којом се морају кретати јахачи. <input type="checkbox"/></p>		2
	<p>23. Саобраћајни знак, приказан на слици:</p> <p>а) обавештава о називу петље на коју се наилази <input type="checkbox"/></p> <p>б) означава место изласка са аутопута. <input type="checkbox"/></p> <p>в) означава правац пута од одредишта или карактеристичног објекта <input type="checkbox"/></p>		2
	<p>24. Саобраћајни знак, приказан на слици, означава:</p> <p>а) приближавање опасној низбрдици. <input type="checkbox"/></p> <p>б) приближавање опасном успону. <input type="checkbox"/></p> <p>в) наилазак на место где су постављени елементи за успоравање саобраћаја. <input type="checkbox"/></p>		2
	<p>25. Саобраћајни знак, приказан на слици, означава:</p> <p>а) близину места где се врши скретање саобраћајних трака, при чему број саобраћајних трака остаје исти. <input type="checkbox"/></p> <p>б) пут са једносмерним саобраћајем. <input type="checkbox"/></p> <p>в) приближавање месту на коме постоји девијација пута. <input type="checkbox"/></p>		2
	<p>26. Саобраћајни знак, приказан на слици, означава:</p> <p>а) излазак из зоне у којој је забрањено давање звучних знакова упозорења. <input type="checkbox"/></p> <p>б) место одакле престаје забрана давања звучних знакова упозорења. <input type="checkbox"/></p> <p>в) пут, односно део пута на коме се уређајем не смеју давати звучни знакови упозорења, осим у случају непосредне опасности. <input type="checkbox"/></p>		2
	<p>27. Саобраћајни знак, приказан на слици, означава:</p> <p>а) крај пешачке зоне. <input type="checkbox"/></p> <p>б) завршетак зоне школе. <input type="checkbox"/></p> <p>в) место где се завршава зона успореног саобраћаја <input type="checkbox"/></p>		2
	<p>28. Саобраћајни знак, приказан на слици, означава:</p> <p>а) место од којег почиње зона успореног саобраћаја. <input type="checkbox"/></p> <p>б) назив туристичког одредишта <input type="checkbox"/></p> <p>в) назив улице. <input type="checkbox"/></p>		2
	<p>29. Саобраћајни знак, приказан на слици, означава:</p> <p>а) удаљеност до почетка саобраћајне траке за излаз са аутопута. <input type="checkbox"/></p> <p>б) удаљеност до места на коме се налази обележени пешачки прелаз. <input type="checkbox"/></p> <p>в) удаљеност до места укрштања пута и железничке пруге у нивоу. <input type="checkbox"/></p>		2
	<p>30. Саобраћајни знак, приказан на слици, означава:</p> <p>а) близину места или места на коме се налази кафана. <input type="checkbox"/></p> <p>б) близину ресторана. <input type="checkbox"/></p> <p>в) близину хотела, односно мотела. <input type="checkbox"/></p>		2

	<p>21. Саобраћајни знак, приказан на слици, означава:</p> <p>а) удаљеност до места укрштања пута и железничке пруге у нивоу обезбеђено браницима или полубраницима. <input type="checkbox"/></p> <p>б) удаљеност до места укрштања пута и железничке пруге у нивоу, који није обезбеђен браницима или полубраницима. <input type="checkbox"/></p> <p>в) место укрштања пута и железничке пруге у нивоу, који није обезбеђен браницима или полубраницима, са једним колосеком. <input type="checkbox"/></p>	<input type="checkbox"/> 2
	<p>22. Саобраћајни знак, приказан на слици, означава:</p> <p>а) пут на коме се могу кретати само моторна возила која имају апарат за гашење пожара. <input type="checkbox"/></p> <p>б) близину службе за гашење пожара. <input type="checkbox"/></p> <p>в) зону опасности од пожара. <input type="checkbox"/></p>	<input type="checkbox"/> 2
	<p>23. Саобраћајни знак, приказан на слици, означава:</p> <p>а) пут, односно део пута на коме се уређајем не смеју давати звучни знакови упозорења, осим у случају непосредне опасности. <input type="checkbox"/></p> <p>б) место одакле престаје забрана давања звучних знакова упозорења. <input type="checkbox"/></p> <p>в) зону у којој је забрањено давати звучне знакове упозорења. <input type="checkbox"/></p>	<input type="checkbox"/> 2
	<p>24. Саобраћајни знак, приказан на слици, означава:</p> <p>а) саобраћајну траку намењену за кретање возила у којој се наплата путарине врши електронским путем. <input type="checkbox"/></p> <p>б) место на коме се врши наплата путарине. <input type="checkbox"/></p> <p>в) наилазак на објекат за наплату путарине. <input type="checkbox"/></p>	<input type="checkbox"/> 2
	<p>25. Саобраћајни знак, приказан на слици, означава:</p> <p>а) наилазак на саобраћајни знак „опасност на путу“ <input type="checkbox"/></p> <p>б) место на коме се изводе радови на путу. <input type="checkbox"/></p> <p>в) наилазак на посебно опасну деоницу пута. <input type="checkbox"/></p>	<input type="checkbox"/> 2
	<p>26. Саобраћајни знак, приказан на слици, означава:</p> <p>а) наилазак на раскрсницу на којој се пут са првенством пролаза укршта са споредним путем. <input type="checkbox"/></p> <p>б) обавезан смер кретања. <input type="checkbox"/></p> <p>в) наилазак на раскрсницу на којој се пут са првенством пролаза спаја са споредним путем под правим углом са леве стране. <input type="checkbox"/></p>	<input type="checkbox"/> 2
	<p>27. Саобраћајни знак, приказан на слици, означава:</p> <p>а) наилазак на одмориште на путу чији се садржај означава пиктограмима. <input type="checkbox"/></p> <p>б) удаљеност до путног објекта. <input type="checkbox"/></p> <p>в) место изласка са пута до одморишта. <input type="checkbox"/></p>	<input type="checkbox"/> 2
	<p>28. Саобраћајни знак, приказан на слици:</p> <p>а) означава забрану ступања на сужени део пута пре него што тим делом пута прођу возила из супротног смера <input type="checkbox"/></p> <p>б) обавештава возача да на суженом делу пута има првенство пролаза у односу на возила из супротног смера. <input type="checkbox"/></p> <p>в) означава близину места на коме се прелази са дела пута на коме се саобраћај одвија само у једном смеру на део тог пута на коме се саобраћај врши у оба смера. <input type="checkbox"/></p>	<input type="checkbox"/> 2
	<p>29. Саобраћајни знак, приказан на слици, означава:</p> <p>а) пут по коме се крећу само бициклисти односно возачи mopеда и пешаци. <input type="checkbox"/></p> <p>б) пут, односно део пута на коме је забрањено кретање бициклиста и пешака. <input type="checkbox"/></p> <p>в) пут по коме се одвојено крећу бициклисти и пешаци, свако у својој стази. <input type="checkbox"/></p>	<input type="checkbox"/> 2
	<p>30. Саобраћајни знак, приказан на слици, означава:</p> <p>а) број серпентине са надморском висином <input type="checkbox"/></p> <p>б) број пута, број деонице и стационажу пута. <input type="checkbox"/></p> <p>в) број међународног пута и удаљеност од постављеног знака до граничног прелаза. <input type="checkbox"/></p>	<input type="checkbox"/> 2

	<p>21. Саобраћајни знак, приказан на слици, означава:</p> <p>а) близину раскрснице на којој се одвија трамвајски саобраћај. <input type="checkbox"/></p> <p>б) наилазак на место на коме се пут укршта са трамвајском пругом у нивоу. <input type="checkbox"/></p> <p>в) место на коме се налази трамвајска станица. <input type="checkbox"/></p>		2
	<p>22. Саобраћајни знак, приказан на слици, означава:</p> <p>а) пут, односно део пута на коме је забрањен саобраћај за возила, односно скупове возила, чија укупна маса прелази масу означену на знаку. <input type="checkbox"/></p> <p>б) пут, односно део пута на коме је забрањен саобраћај за возила чија највећа дозвољена маса прелази масу означену на знаку <input type="checkbox"/></p> <p>в) пут, односно део пута на коме је забрањен саобраћај за возила са осовинским оптерећењем већим од оптерећења означеног на знаку. <input type="checkbox"/></p>		2
	<p>23. Саобраћајни знак, приказан на слици, означава:</p> <p>а) место завршетка пешачке стазе. <input type="checkbox"/></p> <p>б) близину места на путу на коме је забрањено кретање пешака. <input type="checkbox"/></p> <p>в) место на путу где се завршава пешачка зона. <input type="checkbox"/></p>		2
	<p>24. Саобраћајни знак, приказан на слици, означава:</p> <p>а) близину дела пута на коме се пешаци чешће и у већем броју крећу <input type="checkbox"/></p> <p>б) удаљеност до места на коме се налази обележени пешачки прелаз. <input type="checkbox"/></p> <p>в) смер у коме се налази излаз за случај опасности и удаљеност до њега. <input type="checkbox"/></p>		2
	<p>25. Саобраћајни знак, приказан на слици, означава:</p> <p>а) пут, односно део пута на коме је забрањено претицање свих моторних возила, осим теретних возила и аутобуса. <input type="checkbox"/></p> <p>б) пут, односно део пута на коме је забрањено да моторна возила претичу друга моторна возила, осим мотоцикла са два точка без приколице и мопеда. <input type="checkbox"/></p> <p>в) пут, односно део пута на коме је забрањено претицање свих моторних возила. <input type="checkbox"/></p>		2
	<p>26. Саобраћајни знак, приказан на слици, означава:</p> <p>а) место на коме се налази прелаз бицикличичке стазе. <input type="checkbox"/></p> <p>б) саобраћајну траку која је намењена за кретање бициклиста. <input type="checkbox"/></p> <p>в) дозвољене смерове кретања на бицикличичкој стази. <input type="checkbox"/></p>		2
	<p>27. Саобраћајни знак, приказан на слици, означава:</p> <p>а) наилазак на место на коме се изводе радови на путу. <input type="checkbox"/></p> <p>б) наилазак на део пута или место на путу на коме учесницима у саобраћају прети опасност за коју, правилником о саобраћајној сигнализацији, није предвиђен посебан знак. <input type="checkbox"/></p> <p>в) престанак свих забрана. <input type="checkbox"/></p>		2
	<p>28. Саобраћајни знак, приказан на слици, означава:</p> <p>а) место девијација на путу. <input type="checkbox"/></p> <p>б) место где се врши скретање саобраћајних трака. <input type="checkbox"/></p> <p>в) усмеравање возила на обилазни пут. <input type="checkbox"/></p>		2
	<p>29. Саобраћајни знак, приказан на слици, означава:</p> <p>а) удаљеност од 80 m до места укрштања пута и железничке пруге у нивоу. <input type="checkbox"/></p> <p>б) удаљеност од 160 m до места укрштања пута и железничке пруге у нивоу. <input type="checkbox"/></p> <p>в) удаљеност од 240 m до места укрштања пута и железничке пруге у нивоу. <input type="checkbox"/></p>		2
	<p>30. Допунска табла, приказана на слици, постављена уз саобраћајни знак, означава:</p> <p>а) паркирање на тротоару и коловозу под углом у односу на подужну осу коловоза <input type="checkbox"/></p> <p>б) паркирање на тротоару и коловозу управно у односу на подужну осу коловоза. <input type="checkbox"/></p> <p>в) паркирање на тротоару и коловозу паралелно са подужном осом коловоза. <input type="checkbox"/></p>		2

	<p>21. Саобраћајни знак, приказан на слици, означава:</p> <p>а) наилазак на раскрсницу на којој се пут са првенством пролаза спаја са споредним путем под тупим углом са леве стране. <input type="checkbox"/></p> <p>б) приближавање опасној кривини на лево. <input type="checkbox"/></p> <p>в) наилазак на раскрсницу на којој се пут са првенством пролаза спаја са споредним путем под оштрим углом са леве стране. <input type="checkbox"/></p>	<input type="checkbox"/>	2
	<p>22. Саобраћајни знак, приказан на слици, означава:</p> <p>а) удаљеност и правце аутопутева. <input type="checkbox"/></p> <p>б) правац кретања до насељених места исписаних на знаку. <input type="checkbox"/></p> <p>в) правац пута до одређеног места исписаног на знаку. <input type="checkbox"/></p>	<input type="checkbox"/>	2
	<p>23. Саобраћајни знак, приказан на слици, означава:</p> <p>а) пут, односно део пута на коме је забрањен саобраћај само за мопеде. <input type="checkbox"/></p> <p>б) пут, односно део пута на коме је забрањен саобраћај за мопеде, лаке трицикле и лаке четвороцикле. <input type="checkbox"/></p> <p>в) пут, односно део пута на коме је забрањен саобраћај за бицикле. <input type="checkbox"/></p>	<input type="checkbox"/>	2
	<p>24. Саобраћајни знак, приказан на слици, означава:</p> <p>а) удаљеност до почетка саобраћајне траке за излаз са аутопута. <input type="checkbox"/></p> <p>б) приближавање месту на аутопуту где се отвара саобраћајна трака за спора возила. <input type="checkbox"/></p> <p>в) удаљеност до места на коме се отвара саобраћајна трака. <input type="checkbox"/></p>	<input type="checkbox"/>	2
	<p>25. Саобраћајни знак, приказан на слици, означава:</p> <p>а) смер којим се возила морају кретати. <input type="checkbox"/></p> <p>б) место где се наилази на оштру кривину. <input type="checkbox"/></p> <p>в) приближавање опасној кривини на десно због физичких карактеристика или недовољне прегледности. <input type="checkbox"/></p>	<input type="checkbox"/>	2
	<p>26. Саобраћајни знак, приказан на слици, означава:</p> <p>а) наилазак на пешачки прелаз који деца често користе. <input type="checkbox"/></p> <p>б) наилазак на посебно опасну деоницу пута по којој се често крећу деца. <input type="checkbox"/></p> <p>в) место од којег почиње зона школе. <input type="checkbox"/></p>	<input type="checkbox"/>	2
	<p>27. Саобраћајни знак, приказан на слици, означава:</p> <p>а) близину опасног превоја пута или веће избочине на коловозу. <input type="checkbox"/></p> <p>б) наилазак на место на путу где су постављени елементи за успоравање саобраћаја. <input type="checkbox"/></p> <p>в) наилазак на део пута на коме је коловоз нераван због постојања опасних избочина и улегнућа на коловозу. <input type="checkbox"/></p>	<input type="checkbox"/>	2
	<p>28. Саобраћајни знак, приказан на слици, означава:</p> <p>а) пут, односно део пута на коме је забрањен саобраћај за пешаке и бициклисте. <input type="checkbox"/></p> <p>б) пут по коме се одвојено крећу бициклисти и пешаци, свако у својој стази. <input type="checkbox"/></p> <p>в) место на коме се налази пешачки прелаз и прелаз бицикличке стазе. <input type="checkbox"/></p>	<input type="checkbox"/>	2
	<p>29. Саобраћајни знак, приказан на слици, означава:</p> <p>а) место на путу одакле престају да важе претходно постављени саобраћајни знакови забрана, ограничења и обавеза. <input type="checkbox"/></p> <p>б) место одакле престаје да важи забрана паркирања возила. <input type="checkbox"/></p> <p>в) пут, односно део пута на коме је забрањен саобраћај за сва возила. <input type="checkbox"/></p>	<input type="checkbox"/>	2
	<p>30. Допунска табла, приказана на слици, постављена уз саобраћајни знак, означава:</p> <p>а) паркирање на тротоару паралелно са подужном осом коловоза. <input type="checkbox"/></p> <p>б) паркирање на коловозу управно са подужном осом коловоза. <input type="checkbox"/></p> <p>в) паркирање на коловозу паралелно са подужном осом коловоза. <input type="checkbox"/></p>	<input type="checkbox"/>	2

	<p>21. Саобраћајни знак, приказан на слици, означава:</p> <p>а) почетак деонице пута са неравнинама и даје препоруку возачу да се, у случају појаве магле, креће што ближе десној ивици коловоза.</p> <p>б) почетак деонице пута са појавом магле.</p> <p>в) почетак деонице пута са појавом магле на којој је возач обавезан да се креће уз тачке обележене на коловозу.</p>	<input type="checkbox"/> <input type="checkbox"/> <input type="checkbox"/>	2
	<p>22. Саобраћајни знак, приказан на слици, означава:</p> <p>а) наилазак на раскрсницу на којој се пут са првенством пролаза спаја са споредним путем под тупим углом са десне стране.</p> <p>б) приближавање опасној кривини на десно.</p> <p>в) наилазак на раскрсницу на којој се пут са првенством пролаза спаја са споредним путем под оштрим углом са десне стране.</p>	<input type="checkbox"/> <input type="checkbox"/> <input type="checkbox"/>	2
	<p>23. Саобраћајни знак, приказан на слици, означава:</p> <p>а) део пута на коме моторна возила морају на погонским точковима имати ланце за снег.</p> <p>б) да је пут, односно прелаз преко планинског врха затворен.</p> <p>в) да је путни објекат затворен.</p>	<input type="checkbox"/> <input type="checkbox"/> <input type="checkbox"/>	2
	<p>24. Саобраћајни знак, приказан на слици, означава:</p> <p>а) стазу за јахање по којој је забрањено кретање другим учесницима у саобраћају, осим водича који воде животиње за јахање.</p> <p>б) пут односно део пута на коме је забрањен саобраћај за јахаче.</p> <p>в) наилазак на део пута на коме домаће животиње под надзором прелазе преко пута, односно се крећу дуж пута.</p>	<input type="checkbox"/> <input type="checkbox"/> <input type="checkbox"/>	2
	<p>25. Саобраћајни знак, приказан на слици, означава:</p> <p>а) удаљеност до почетка саобраћајне траке за излаз са аутопута.</p> <p>б) удаљеност до места на коме се затвара једна саобраћајна трака.</p> <p>в) удаљеност до места укрштања пута и железничке пруге у нивоу.</p>	<input type="checkbox"/> <input type="checkbox"/> <input type="checkbox"/>	2
	<p>26. Саобраћајни знак, приказан на слици, означава:</p> <p>а) место на аутопуту где се отвара зауставна трака на аутопуту.</p> <p>б) место на аутопуту где се затвара саобраћајна трака за спора возила.</p> <p>в) место на аутопуту где се затвара зауставна трака на аутопуту.</p>	<input type="checkbox"/> <input type="checkbox"/> <input type="checkbox"/>	2
	<p>27. Саобраћајни знак, приказан на слици, означава:</p> <p>а) наилазак на вишенаменски објекат на путу.</p> <p>б) зона успореног саобраћаја.</p> <p>в) место од кога почиње насеље.</p>	<input type="checkbox"/> <input type="checkbox"/> <input type="checkbox"/>	2
	<p>28. Саобраћајни знак, приказан на слици, означава:</p> <p>а) место одакле престаје обавеза кретања најмање прописаном брзином.</p> <p>б) место одакле престаје ограничење брзине.</p> <p>в) пут односно део пута на коме престаје препорука брзине возила (km/h) која је означена на знаку.</p>	<input type="checkbox"/> <input type="checkbox"/> <input type="checkbox"/>	2
	<p>29. Саобраћајни знак, приказан на слици, означава:</p> <p>а) место на путу на коме је скретање улево забрањено.</p> <p>б) место на путу на коме је забрањено полукружно окретање.</p> <p>в) излазак из опасне кривине улево.</p>	<input type="checkbox"/> <input type="checkbox"/> <input type="checkbox"/>	2
	<p>30. Саобраћајни знак, приказан на слици, означава:</p> <p>а) место на коме се налази аутобуско стајалиште.</p> <p>б) део пута који возачи користе за заустављање, односно паркирање у хитном случају, односно у случају опасности и може бити опремљено телефоном за хитне позиве, односно апаратом за гашење пожара.</p> <p>в) паркиралиште.</p>	<input type="checkbox"/> <input type="checkbox"/> <input type="checkbox"/>	2

	<p>21. Саобраћајни знак, приказан на слици, означава:</p> <p>а) место на аутопуту где се затвара саобраћајна трака. <input type="checkbox"/></p> <p>б) место на аутопуту где се отвара саобраћајна трака. <input type="checkbox"/></p> <p>в) почетак саобраћајне траке за излаз са аутопута. <input type="checkbox"/></p>		2
	<p>22. Саобраћајни знак, приказан на слици, означава:</p> <p>а) наилазак на место на путу на коме се пешаци често крећу. <input type="checkbox"/></p> <p>б) пут, односно део пута на коме је забрањено кретање пешака. <input type="checkbox"/></p> <p>в) наилазак на место на путу на коме је обележен пешачки прелаз. <input type="checkbox"/></p>		2
	<p>23. Саобраћајни знак, приказан на слици, означава:</p> <p>а) паркиралиште. <input type="checkbox"/></p> <p>б) паркиралиште на коме је паркирање возила временски ограничено. <input type="checkbox"/></p> <p>в) гаражу са паркинг местима. <input type="checkbox"/></p>		2
	<p>24. Саобраћајни знак, приказан на слици, користи се за:</p> <p>а) усмеравање према вишенаменском објекту на путу. <input type="checkbox"/></p> <p>б) усмеравање према путном објекту од посебног значаја. <input type="checkbox"/></p> <p>в) усмеравање према културним, историјским, природним и туристичким одредиштима. <input type="checkbox"/></p>		2
	<p>25. Саобраћајни знак, приказан на слици, означава:</p> <p>а) наилазак на део пута на коме се бициклисти често крећу, односно прелазе пут. <input type="checkbox"/></p> <p>б) пут, односно део пута на коме је забрањен саобраћај за бицикле. <input type="checkbox"/></p> <p>в) место на коме се налази прелаз бициклическе стазе. <input type="checkbox"/></p>		2
	<p>26. Саобраћајни знак, приказан на слици, означава:</p> <p>а) пут, односно део пута на коме је забрањен саобраћај за мотоцикле, тешке трицикле и тешке четвороцикле. <input type="checkbox"/></p> <p>б) пут, односно део пута на коме је забрањен саобраћај за мопеде, лаке трицикле и лаке четвороцикле. <input type="checkbox"/></p> <p>в) пут, односно део пута на коме је забрањен саобраћај за сва моторна возила. <input type="checkbox"/></p>		2
	<p>27. Саобраћајни знак, приказан на слици, означава:</p> <p>а) коловоз, односно део коловоза којим се возила морају кретати приликом обилажења пешачких острва, острва за усмеравање саобраћаја, односно других објеката на коловозу. <input type="checkbox"/></p> <p>б) смер којим се возила морају кретати. <input type="checkbox"/></p> <p>в) пут са једносмерним саобраћајем. <input type="checkbox"/></p>		2
	<p>28. Саобраћајни знак, приказан на слици, означава:</p> <p>а) део пута који пролази кроз подручје у коме постоји повећана опасност од настанка пожара. <input type="checkbox"/></p> <p>б) део пута на коме се врши превоз експлозива или лако запаљивих материја. <input type="checkbox"/></p> <p>в) пут или део пута на коме је забрањен саобраћај возилима која превозе експлозив или лако запаљиве материје. <input type="checkbox"/></p>		2
	<p>29. Саобраћајни знак, приказан на слици, означава:</p> <p>а) близину места на којем је забрањен прелазак преко надвожњака. <input type="checkbox"/></p> <p>б) место на коме се завршава аутопут. <input type="checkbox"/></p> <p>в) близину места на коме се завршава мотопут. <input type="checkbox"/></p>		2
	<p>30. Саобраћајни знак, приказан на слици, означава:</p> <p>а) место на аутопуту где се отвара саобраћајна трака за спора возила. <input type="checkbox"/></p> <p>б) место где почиње отварање саобраћајне траке намењене за кретање возила у истом смеру. <input type="checkbox"/></p> <p>в) место где се врши скретање саобраћајних трака. <input type="checkbox"/></p>		2

	<p>21. Саобраћајни знак, приказан на слици, означава:</p> <p>а) место изласка са аутопута и број излазне петље. <input type="checkbox"/></p> <p>б) близина места изласка са аутопута и број аутопута. <input type="checkbox"/></p> <p>в) место изласка са мотопута и број мотопута. <input type="checkbox"/></p>		2
	<p>22. Саобраћајни знак, приказан на слици, означава:</p> <p>а) најмање растојање између возила у кретању. <input type="checkbox"/></p> <p>б) најмање одстојање између возила у кретању. <input type="checkbox"/></p> <p>в) највећи размак између возила у кретању којег се возачи морају придржавати. <input type="checkbox"/></p>		2
	<p>23. Саобраћајни знак, приказан на слици, означава:</p> <p>а) удаљеност до почетка саобраћајне траке за излаз са мотопута. <input type="checkbox"/></p> <p>б) удаљеност до прелаза пута преко железничке пруге у нивоу. <input type="checkbox"/></p> <p>в) удаљеност до почетка саобраћајне траке за излаз са аутопута. <input type="checkbox"/></p>		2
	<p>24. Саобраћајни знак, приказан на слици, означава:</p> <p>а) приближавање месту на коме постоји девијација пута. <input type="checkbox"/></p> <p>б) близину места где се врши скретање саобраћајних трака. <input type="checkbox"/></p> <p>в) близину места где се врши усмеравање возила на обилазни пут. <input type="checkbox"/></p>		2
	<p>25. Саобраћајни знак, приказан на слици, означава:</p> <p>а) место на путу, односно делу пута на коме возила не смеју вршити полукружно окретање. <input type="checkbox"/></p> <p>б) место на путу, односно делу пута на коме возила морају извршити скретање улево. <input type="checkbox"/></p> <p>в) место на путу, односно делу пута на коме се возила морају полукружно окренути. <input type="checkbox"/></p>		2
	<p>26. Саобраћајни знак, приказан на слици, означава:</p> <p>а) место на путу од кога почиње двосмеран саобраћај. <input type="checkbox"/></p> <p>б) смерове у којима се возила смеју кретати. <input type="checkbox"/></p> <p>в) место на коме се прелази са дела пута на коме се саобраћај одвија у оба смера на део тог пута на коме се саобраћај одвија у једном смеру. <input type="checkbox"/></p>		2
	<p>27. Саобраћајни знак, приказан на слици, означава:</p> <p>а) напуштање територије државе. <input type="checkbox"/></p> <p>б) правац пута до одредишта исписаног на знаку. <input type="checkbox"/></p> <p>в) територију државе. <input type="checkbox"/></p>		2
	<p>28. Саобраћајни знак, приказан на слици, означава:</p> <p>а) место на путу на којем се завршава бицикличка стаза. <input type="checkbox"/></p> <p>б) пут, односно део пута на коме је забрањен саобраћај за бицикле. <input type="checkbox"/></p> <p>в) место излаза из бицикличке зоне. <input type="checkbox"/></p>		2
	<p>29. Саобраћајни знак, приказан на слици, означава:</p> <p>а) близину места на којем се завршава пут. <input type="checkbox"/></p> <p>б) место где се наилази на оштру кривину. <input type="checkbox"/></p> <p>в) приближавање делу пута на коме сужење коловоза може да представља опасност. <input type="checkbox"/></p>		2
	<p>30. Допунска табла, приказана на слици, постављена уз саобраћајни знак, означава:</p> <p>а) паркирање на тротоару под углом у односу на подужну осу коловоза. <input type="checkbox"/></p> <p>б) паркирање на тротоару управно на подужну осу коловоза. <input type="checkbox"/></p> <p>в) паркирање на коловозу управно на подужну осу коловоза. <input type="checkbox"/></p>		2

	<p>21. Саобраћајни знак, приказан на слици, означава:</p> <p>а) наилазак на део пута на коме се често крећу деца (близина школе, обданишта, игралишта и сл.)</p> <p>б) место у чијој се близини налази школа и пешачки прелаз који деца често користе.</p> <p>в) наилазак на место на путу на коме је обележен пешачки прелаз.</p>	<input type="checkbox"/> <input type="checkbox"/> <input type="checkbox"/>	2
	<p>22. Саобраћајни знак, приказан на слици, означава:</p> <p>а) пут којим је дозвољено кретање, када возач намерава да скрене улево, на раскрсници на којој је скретање улево забрањено.</p> <p>б) путању кретања којом се возило мора кретати</p> <p>в) пружање пута са једносмерним саобраћајем.</p>	<input type="checkbox"/> <input type="checkbox"/> <input type="checkbox"/>	2
	<p>23. Саобраћајни знак, приказан на слици, означава:</p> <p>а) приближавање месту на аутопуту где се отвара саобраћајна трака.</p> <p>б) приближавање месту на аутопуту где се затвара зауставна трака због сужења попречног профила пута.</p> <p>в) приближавање месту на аутопуту где се затвара саобраћајна трака.</p>	<input type="checkbox"/> <input type="checkbox"/> <input type="checkbox"/>	2
	<p>24. Саобраћајни знак, приказан на слици, означава:</p> <p>а) страну пута на којој је забрањено заустављање возила.</p> <p>б) страну пута на којој је забрањено паркирање возила.</p> <p>в) страну пута на којој је забрањено заустављање и паркирање возила.</p>	<input type="checkbox"/> <input type="checkbox"/> <input type="checkbox"/>	2
	<p>25. Саобраћајни знак, приказан на слици, означава:</p> <p>а) близину места или места на коме се налази радио станица.</p> <p>б) фреквенцију радио станице на којој се могу чути информације о пружању помоћи у случају квара на возилу.</p> <p>в) фреквенцију радио станице на којој се могу чути информације о стању на путевима и туристичке информације.</p>	<input type="checkbox"/> <input type="checkbox"/> <input type="checkbox"/>	2
	<p>26. Саобраћајни знак, приказан на слици, означава:</p> <p>а) удаљеност од 80 m до места укрштања пута и железничке пруге у нивоу.</p> <p>б) удаљеност од 160 m до места укрштања пута и железничке пруге у нивоу.</p> <p>в) удаљеност од 240 m до места укрштања пута и железничке пруге у нивоу.</p>	<input type="checkbox"/> <input type="checkbox"/> <input type="checkbox"/>	2
	<p>27. Саобраћајни знак, приказан на слици, означава:</p> <p>а) место од кога почиње насеље.</p> <p>б) правац пута за насељено место исписано на знаку</p> <p>в) границу територије од које почиње насељено место кроз које пролази пут, чији назив је наведен на саобраћајном знаку.</p>	<input type="checkbox"/> <input type="checkbox"/> <input type="checkbox"/>	2
	<p>28. Саобраћајни знак, приказан на слици, означава:</p> <p>а) пут, односно део пута на коме је забрањен саобраћај за сва моторна возила, осим за мопеде, мотоцикле без приколице и мотоцикле без бочног седишта</p> <p>б) пут, односно део пута на коме је забрањен саобраћај аутобусима.</p> <p>в) место аутобуског стајалишта.</p>	<input type="checkbox"/> <input type="checkbox"/> <input type="checkbox"/>	2
	<p>29. Саобраћајни знак, приказан на слици, означава:</p> <p>а) забрана саобраћаја за цистерне.</p> <p>б) деоницу пута која је у области санитарне заштите водозахвата.</p> <p>в) близину места на којем се цистерне пуне водом.</p>	<input type="checkbox"/> <input type="checkbox"/> <input type="checkbox"/>	2
	<p>30. Саобраћајни знак, приказан на слици, користи се за:</p> <p>а) усмеравање према вишенаменском објекту на путу.</p> <p>б) усмеравање према путном објекту.</p> <p>в) усмеравање према културним, историјским, природним и туристичким одређиштима.</p>	<input type="checkbox"/> <input type="checkbox"/> <input type="checkbox"/>	2